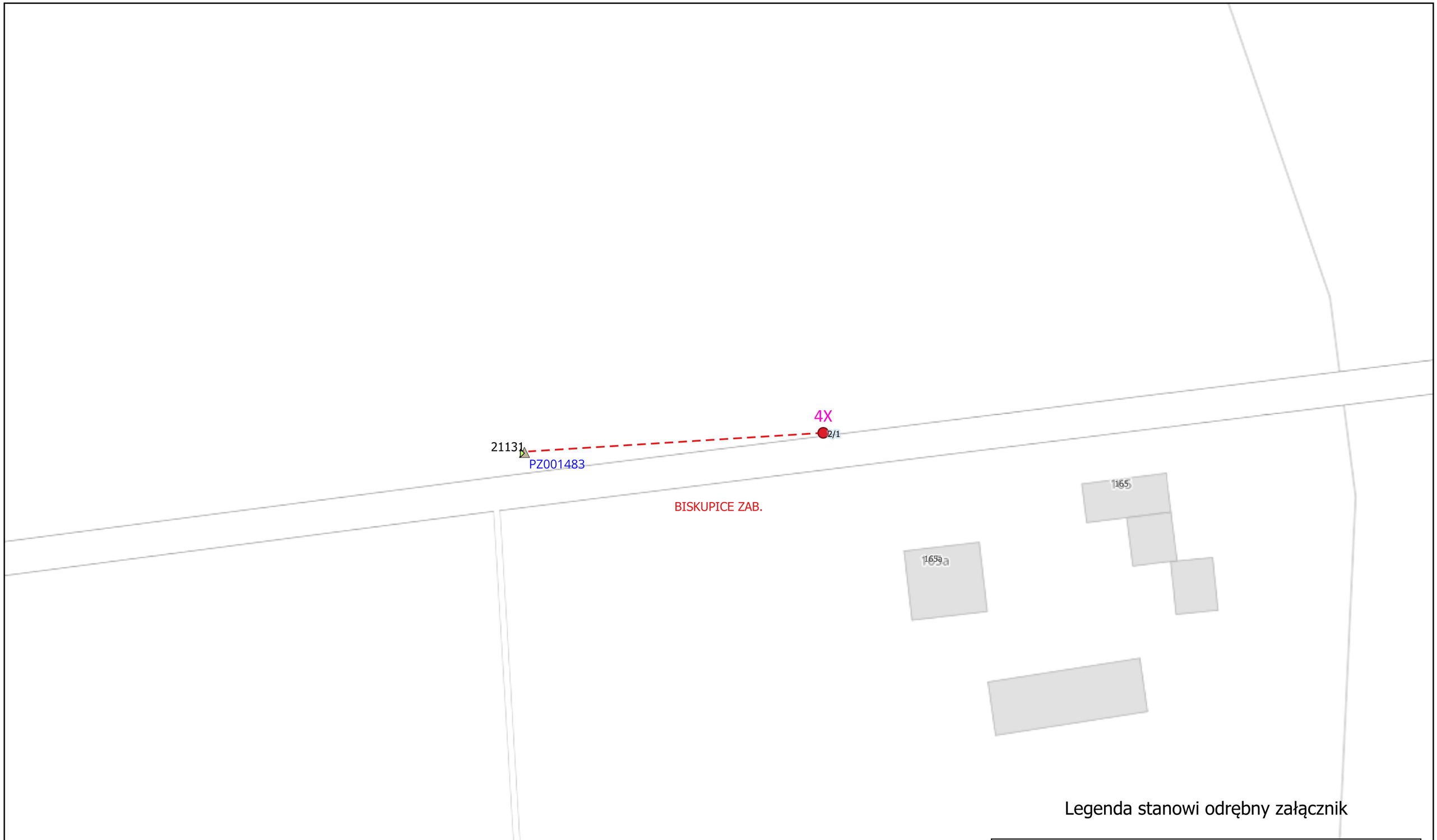

Legenda stanowi odrębny załącznik

OŚWIETLENIE ULICZNE I DROGOWE

Obiekt: Oświetlenie drogowe	Opracował: Patryk Kopczyński
Adres: Gm. Mikstat m. Biskupice Zabaryczne stacja 21131 PZ1483	N
Skala: 1:500	Nr rys. 1
Data: 2026-01-28	Format A3

"Dane kartograficzne: OpenStreetMap.org".

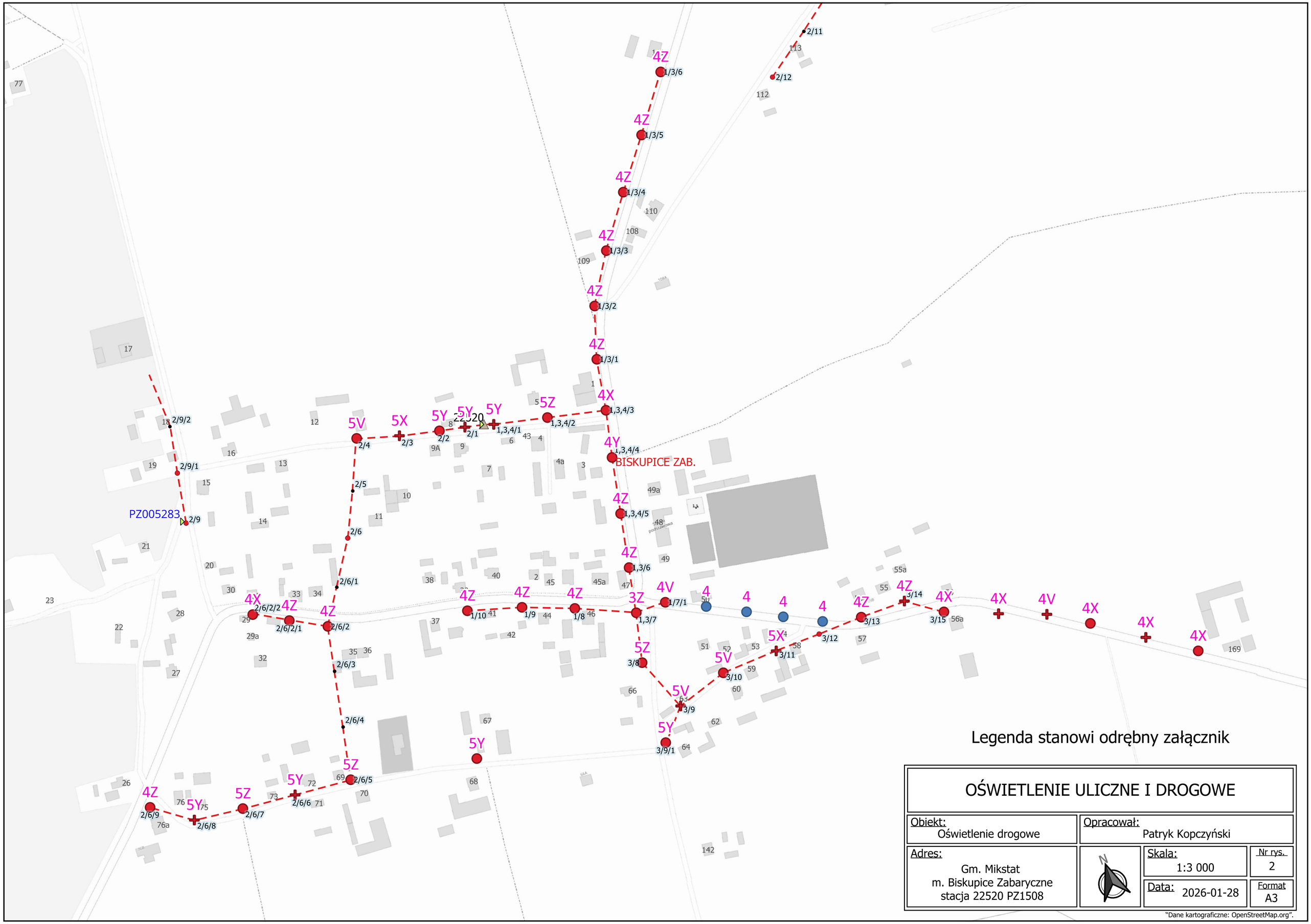

OŚWIETLENIE ULICZNE I DROGOWE

Obiekt: Oświetlenie drogowe	Opracował: Patryk Kopczyński
Adres: Gm. Mikstat m. Biskupice Zabaryczne stacja 22520 PZ1508	Skala: 1:3 000 · Nr rys. 2 · Data: 2026-01-28 · Format A3

"Dane kartograficzne: OpenStreetMap.org".

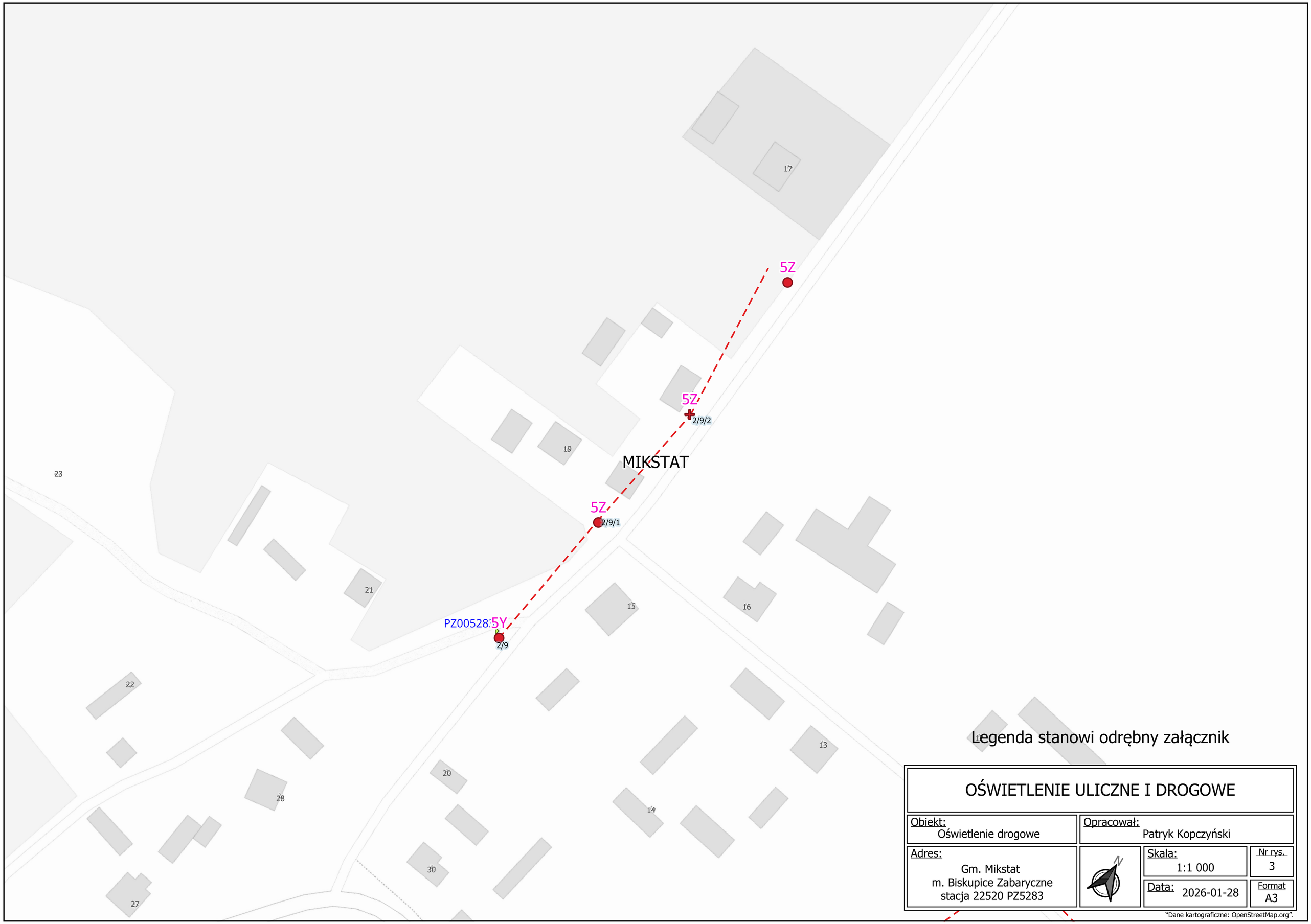

Legenda stanowi odrębny załącznik

OŚWIETLENIE ULICZNE I DROGOWE

Obiekt: Oświetlenie drogowe	Opracował: Patryk Kopczyński
Adres: Gm. Mikstat m. Biskupice Zabaryczne stacja 22520 PZ5283	Skala: 1:1 000 Nr rys. 3 Data: 2026-01-28 Format A3

"Dane kartograficzne: OpenStreetMap.org".

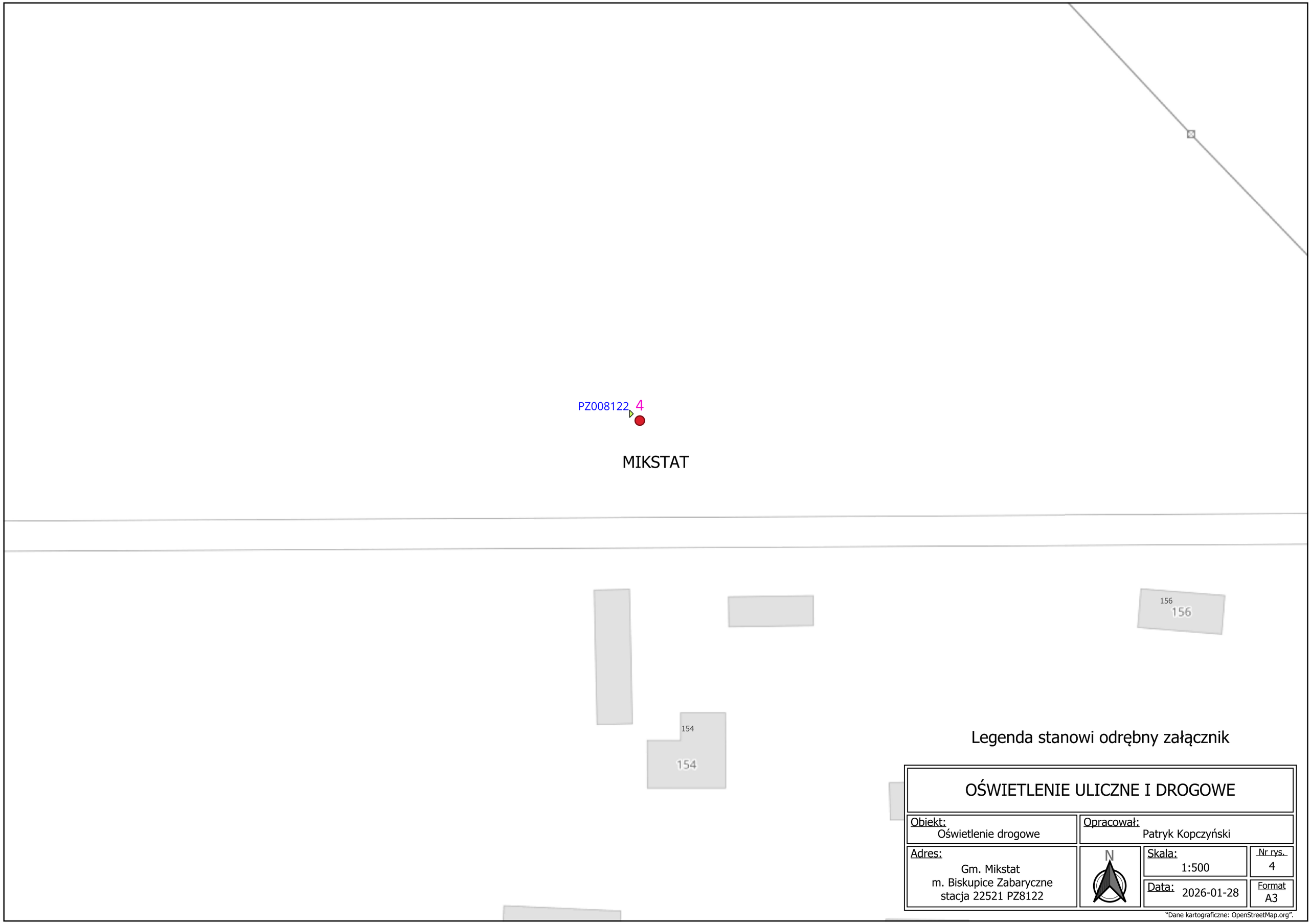

Legenda stanowi odrębny załącznik

OŚWIETLENIE ULICZNE I DROGOWE

Obiekt: Oświetlenie drogowe	Opracował: Patryk Kopczyński
Adres: Gm. Mikstat m. Biskupice Zabaryczne stacja 22521 PZ8122	N
Skala: 1:500	Nr rys. 4
Data: 2026-01-28	Format A3

"Dane kartograficzne: OpenStreetMap.org".

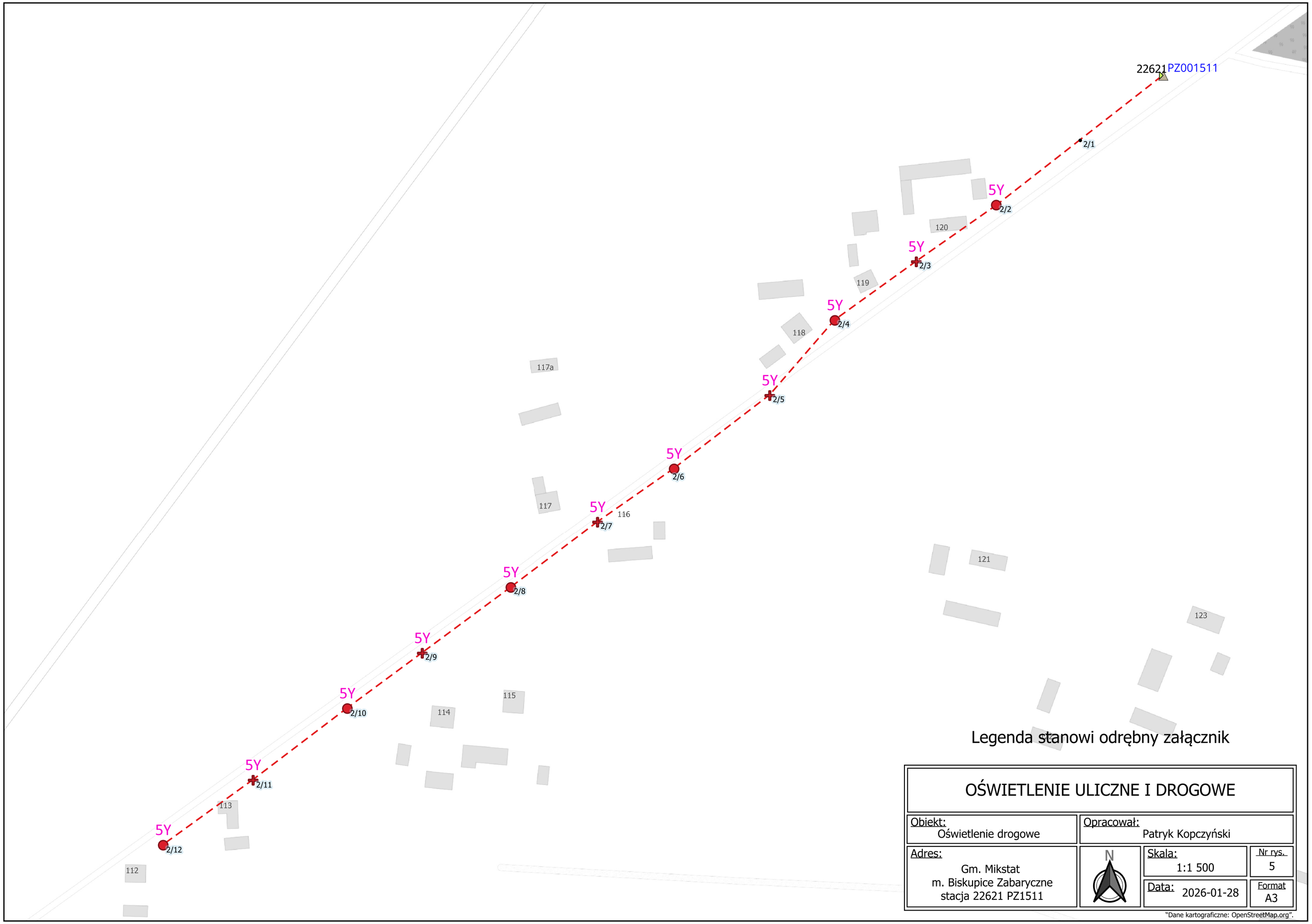
22621PZ001511
2/1
5Y
2/2
5Y
2/3
5Y
2/4
5Y
2/5
5Y
2/6
5Y
2/7
5Y
2/8
5Y
2/9
5Y
2/10
5Y
2/11
5Y
2/12
120
119
118
117a
117
116
121
123
115
114
113
112
Legenda stanowi odrębny załącznik
OŚWIETLENIE ULICZNE I DROGOWE
Obiekt:
Oświetlenie drogowe
Opracował:
Patryk Kopczyński
Adres:
Gm. Mikstat
m. Biskupice Zabaryczne
stacja 22621 PZ1511
N
Skala:
1:1 500
Nr rys.
5
Data:
2026-01-28
Format
A3
"Dane kartograficzne: OpenStreetMap.org".

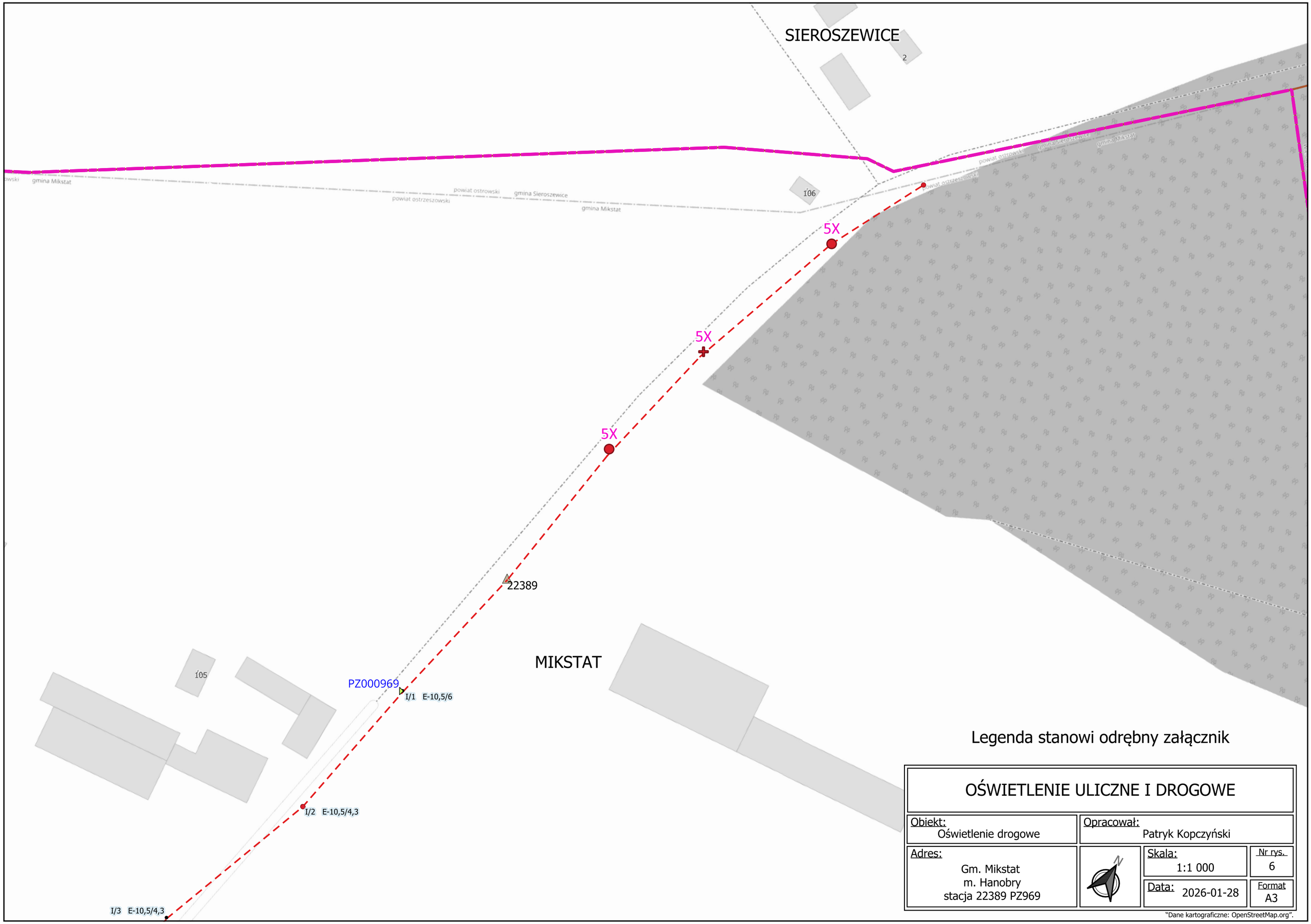
SIEROSZEWICE
2
106
105
MIKSTAT
gmina Mikstat
powiat ostrzeszowski
powiat ostrowski
gmina Sieroszewice
gmina Mikstat
powiat ostrzeszowski
powiat ostrowski
gmina Sieroszewice
gmina Mikstat
5X
5X
5X
22389
PZ000969
I/1 E-10,5/6
I/2 E-10,5/4,3
I/3 E-10,5/4,3
Legenda stanowi odrębny załącznik
OŚWIETLENIE ULICZNE I DROGOWE
Obiekt:
Oświetlenie drogowe
Opracował:
Patryk Kopczyński
Adres:
Gm. Mikstat
m. Hanobry
stacja 22389 PZ969
N
Skala:
1:1 000
Nr rys.
6
Data:
2026-01-28
Format
A3
"Dane kartograficzne: OpenStreetMap.org".

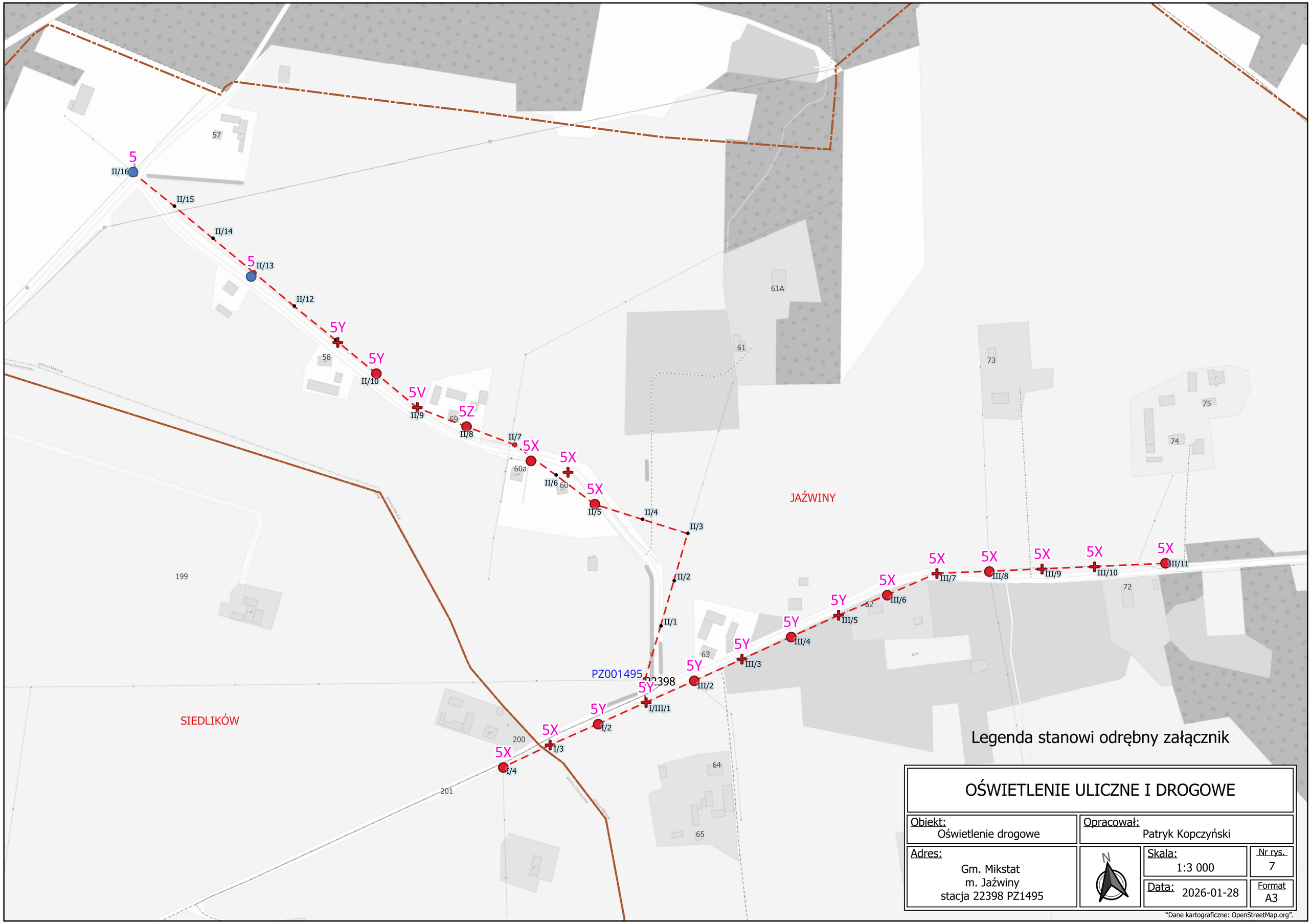

Legenda stanowi odrębny załącznik

OŚWIETLENIE ULICZNE I DROGOWE

Obiekt: Oświetlenie drogowe	Opracował: Patryk Kopczyński
Adres: Gm. Mikstat, m. Jaźwiny, stacja 22398 PZ1495	N
Skala: 1:3 000	Nr rys. 7
Data: 2026-01-28	Format A3

"Dane kartograficzne: OpenStreetMap.org".

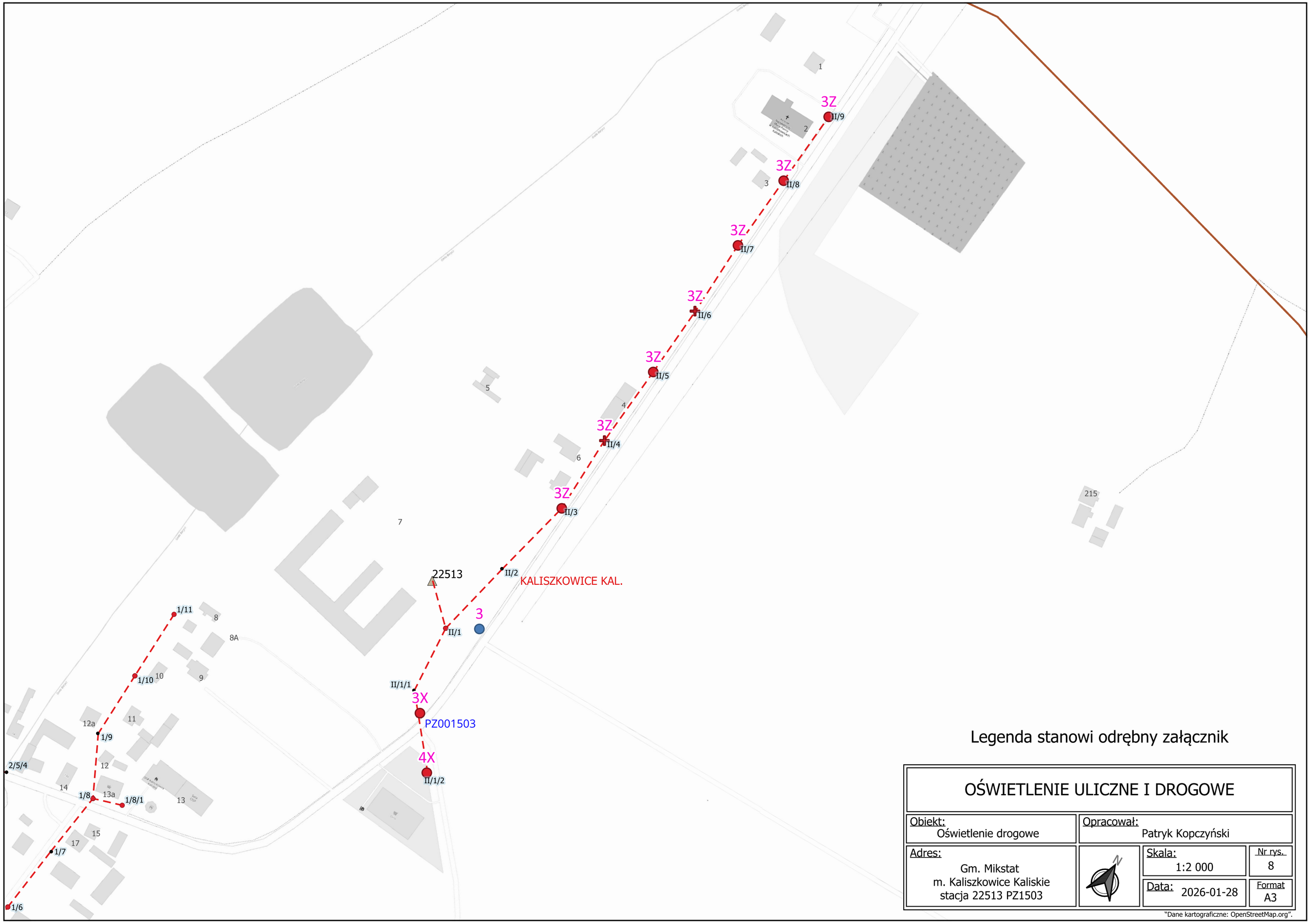

Legenda stanowi odrębny załącznik

OŚWIETLENIE ULICZNE I DROGOWE			
Obiekt: Oświetlenie drogowe	Opracował: Patryk Kopczyński		
Adres: Gm. Mikstat m. Kaliszkowice Kaliskie stacja 22513 PZ1503		Skala: 1:2 000	Nr rys. 8
		Data: 2026-01-28	Format A3

"Dane kartograficzne: OpenStreetMap.org".

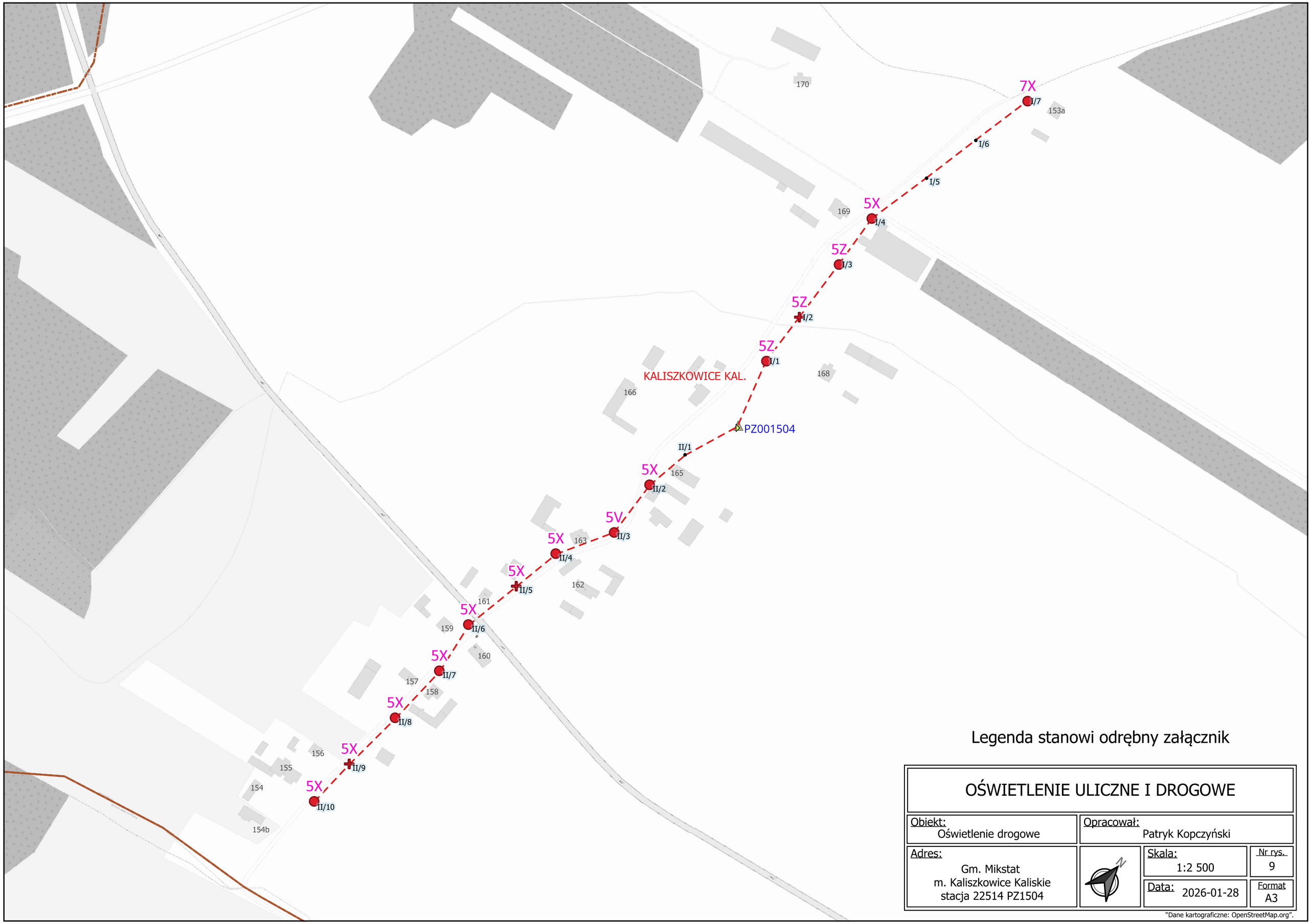
7X
I/7
153a
170
I/6
I/5
5X
I/4
169
5Z
I/3
5Z
I/2
5Z
I/1
KALISZKOWICE KAL.
168
166
PZ001504
II/1
5X
II/2
165
5V
II/3
5X
II/4
163
5X
II/5
162
161
5X
II/6
159
160
5X
II/7
157
158
5X
II/8
5X
II/9
156
155
154
5X
II/10
154b
Legenda stanowi odrębny załącznik
OŚWIETLENIE ULICZNE I DROGOWE
Obiekt:
Oświetlenie drogowe
Opracował:
Patryk Kopczyński
Adres:
Gm. Mikstat
m. Kaliszkowice Kaliskie
stacja 22514 PZ1504
Skala:
1:2 500
Nr rys.
9
Data:
2026-01-28
Format
A3
"Dane kartograficzne: OpenStreetMap.org".

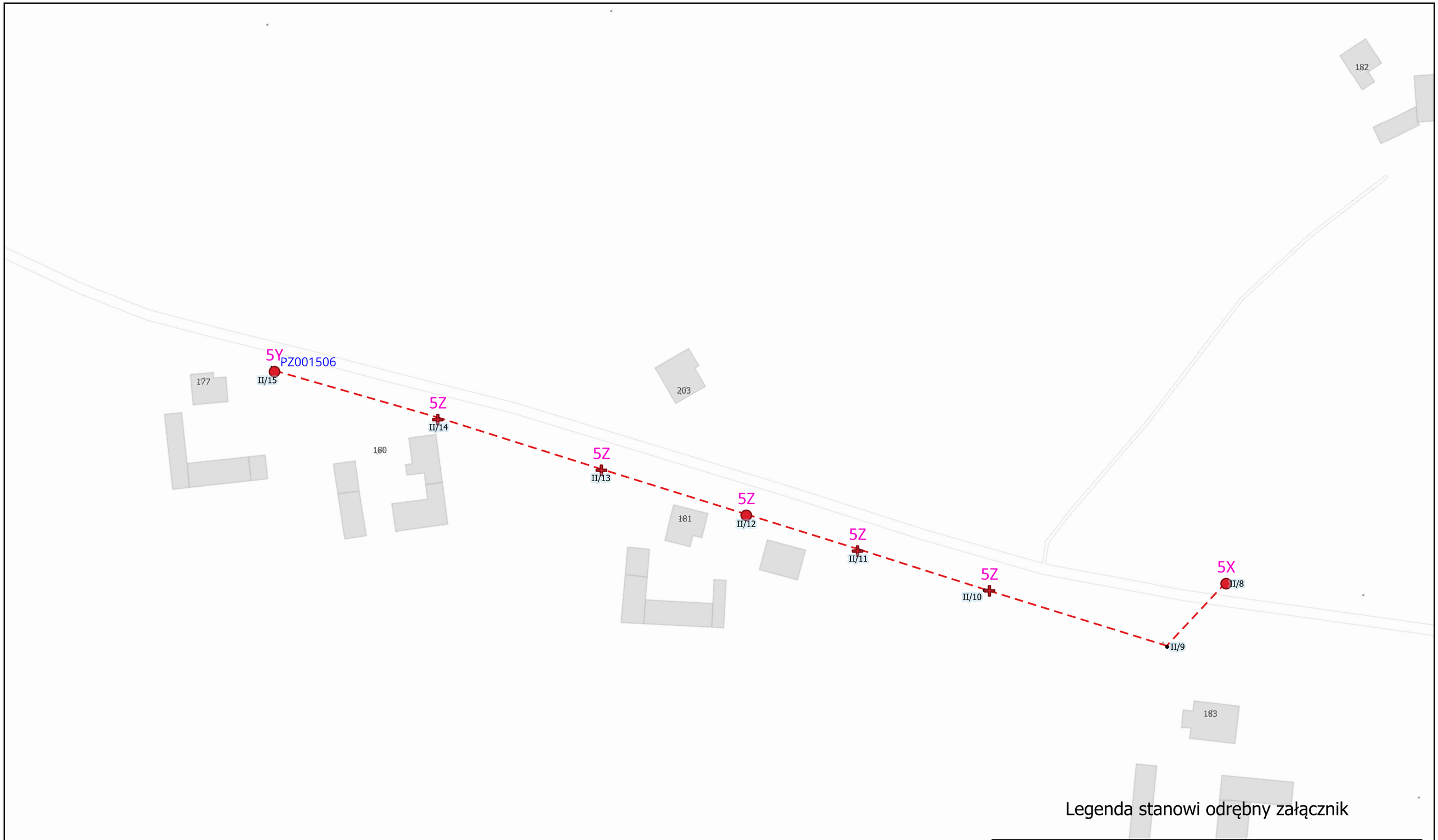

Legenda stanowi odrębny załącznik

OŚWIETLENIE ULICZNE I DROGOWE

Obiekt: Oświetlenie drogowe	Opracował: Patryk Kopczyński		
Adres: Gm. Mikstat m. Kaliszkowice Kaliskie stacja 22516 PZ1506	N	Skala: 1:1 000	Nr rys. 10
		Data: 2026-01-28	Format A3

"Dane kartograficzne: OpenStreetMap.org".

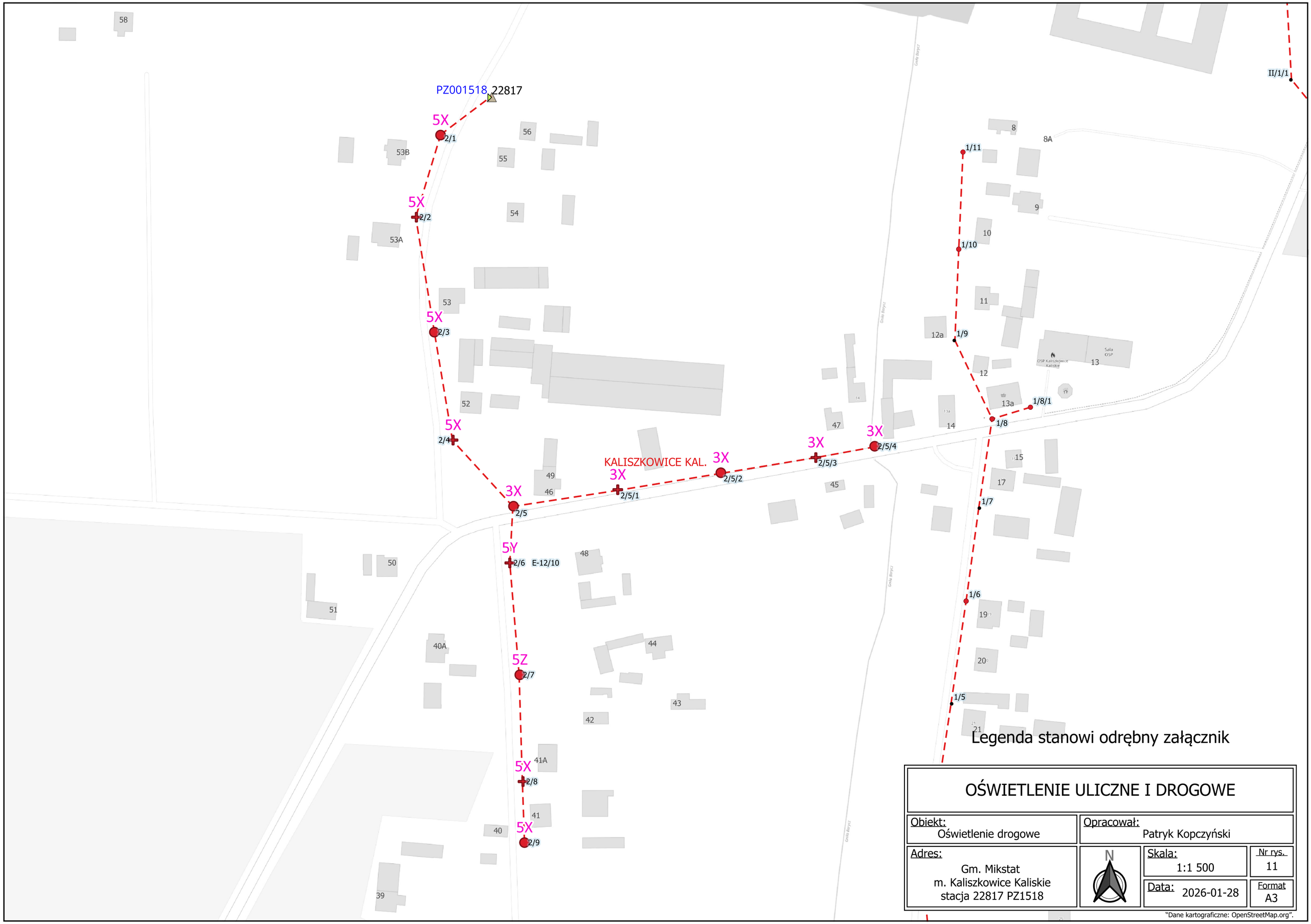

Legenda stanowi odrębny załącznik

OŚWIETLENIE ULICZNE I DROGOWE

Obiekt: Oświetlenie drogowe	Opracował: Patryk Kopczyński		
Adres: Gm. Mikstat m. Kaliszkowice Kaliskie stacja 22817 PZ1518	N	Skala: 1:1 500	Nr rys. 11
		Data: 2026-01-28	Format A3

"Dane kartograficzne: OpenStreetMap.org".

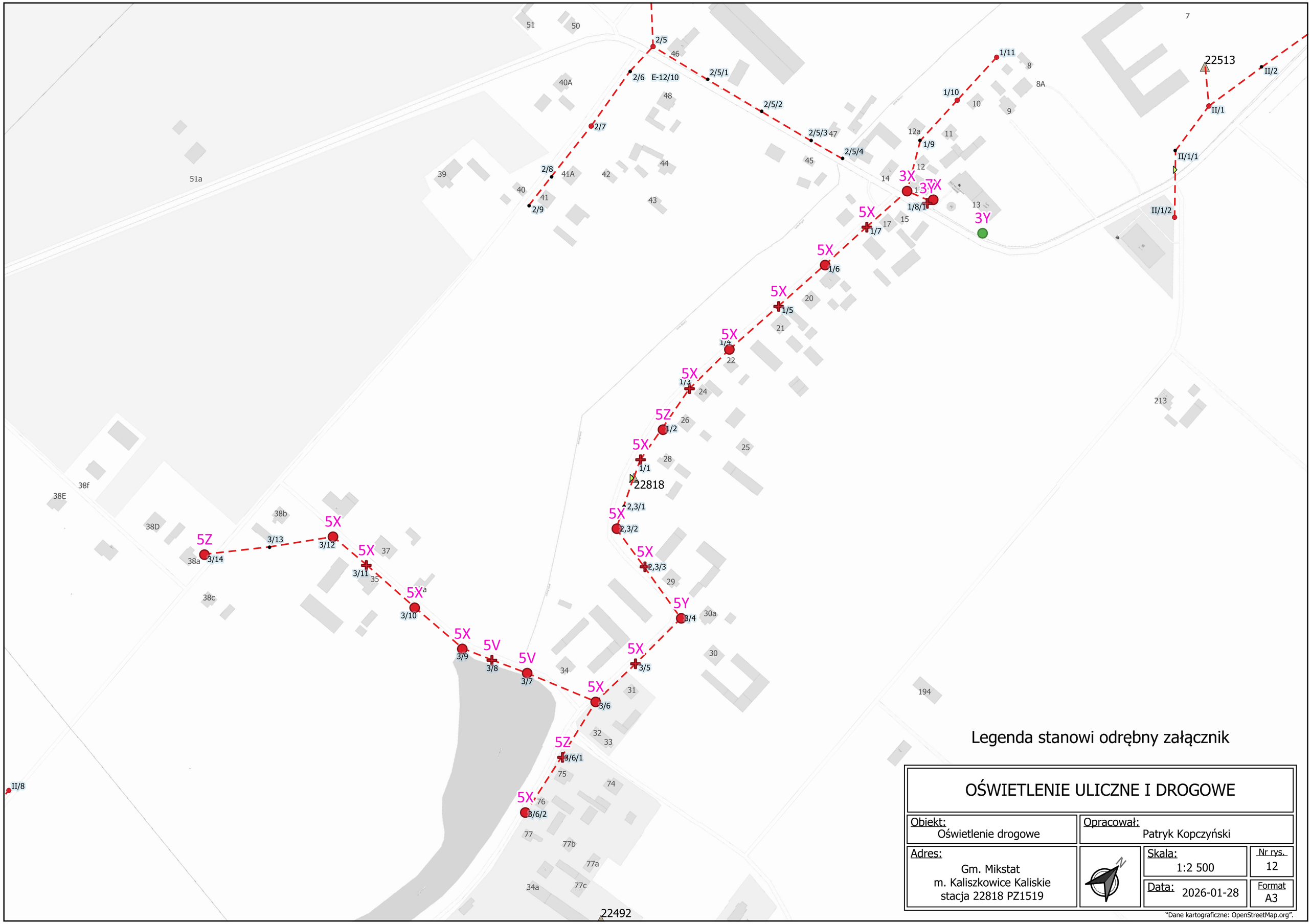

Legenda stanowi odrębny załącznik

OŚWIETLENIE ULICZNE I DROGOWE

Obiekt: Oświetlenie drogowe	Opracował: Patryk Kopczyński
Adres: Gm. Mikstat m. Kaliszkowice Kaliskie stacja 22818 PZ1519	Skala: 1:2 500 — Nr rys. 12 Data: 2026-01-28 — Format A3

"Dane kartograficzne: OpenStreetMap.org".

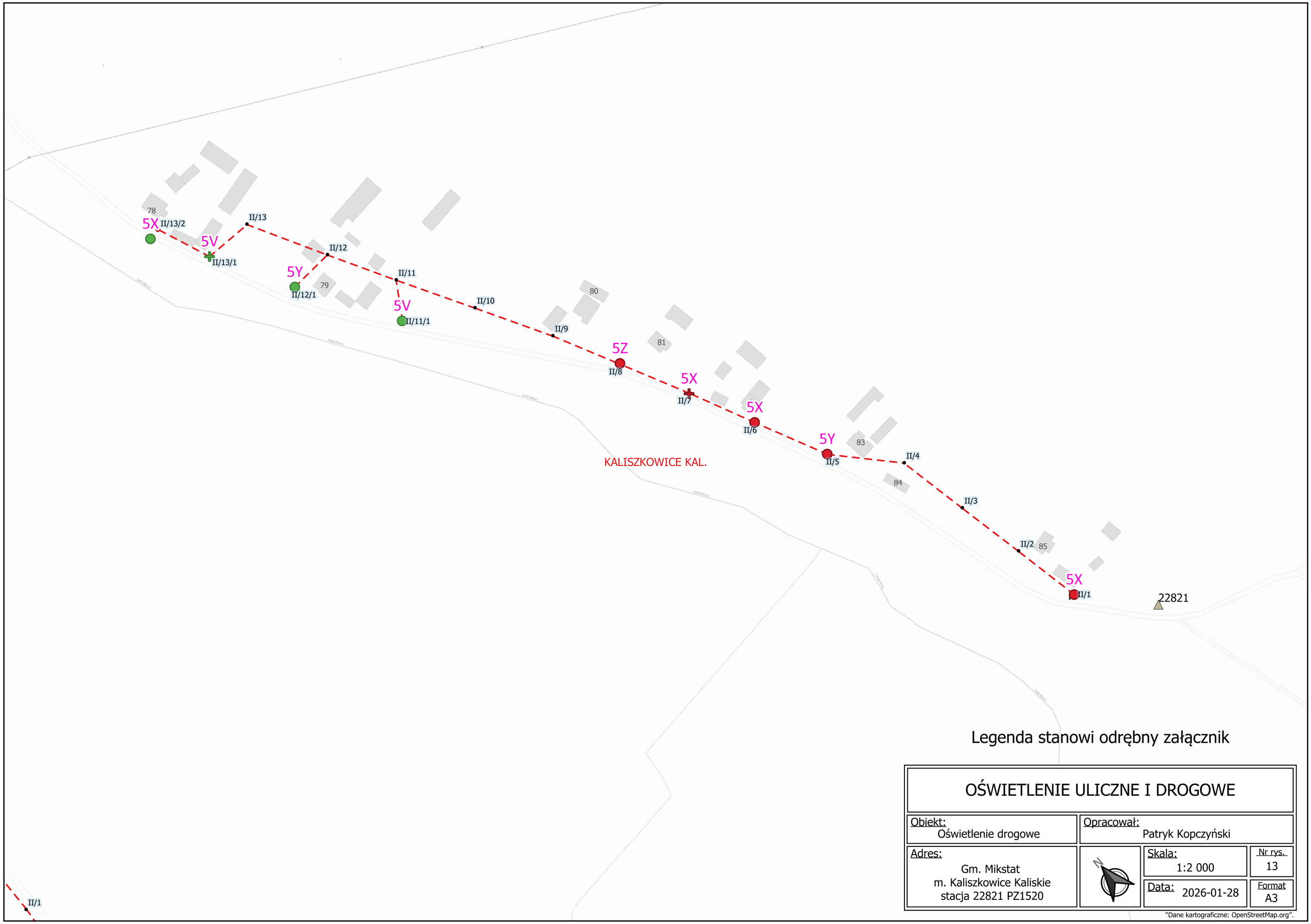

Legenda stanowi odrębny załącznik

OŚWIETLENIE ULICZNE I DROGOWE

Obiekt: Oświetlenie drogowe	Opracował: Patryk Kopczyński		
Adres: Gm. Mikstat m. Kaliszkowice Kaliskie stacja 22821 PZ1520	N	Skala: 1:2 000	Nr rys. 13
		Data: 2026-01-28	Format A3

"Dane kartograficzne: OpenStreetMap.org".

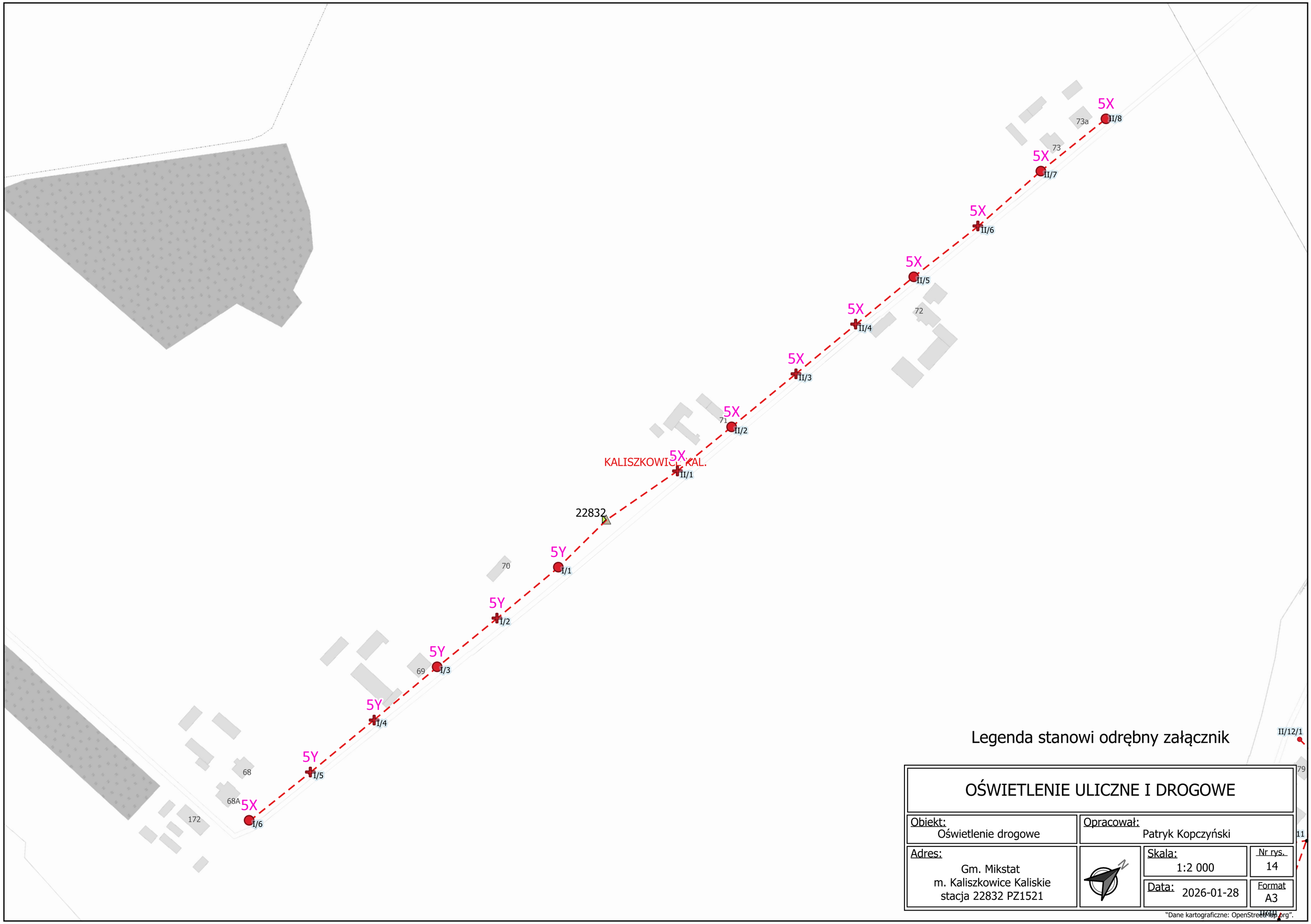

Legenda stanowi odrębny załącznik

OŚWIETLENIE ULICZNE I DROGOWE			
Obiekt: Oświetlenie drogowe	Opracował: Patryk Kopczyński		
Adres: Gm. Mikstat m. Kaliszkowice Kaliskie stacja 22832 PZ1521		Skala: 1:2 000	Nr rys. 14
		Data: 2026-01-28	Format A3

"Dane kartograficzne: OpenStreetMap.org".

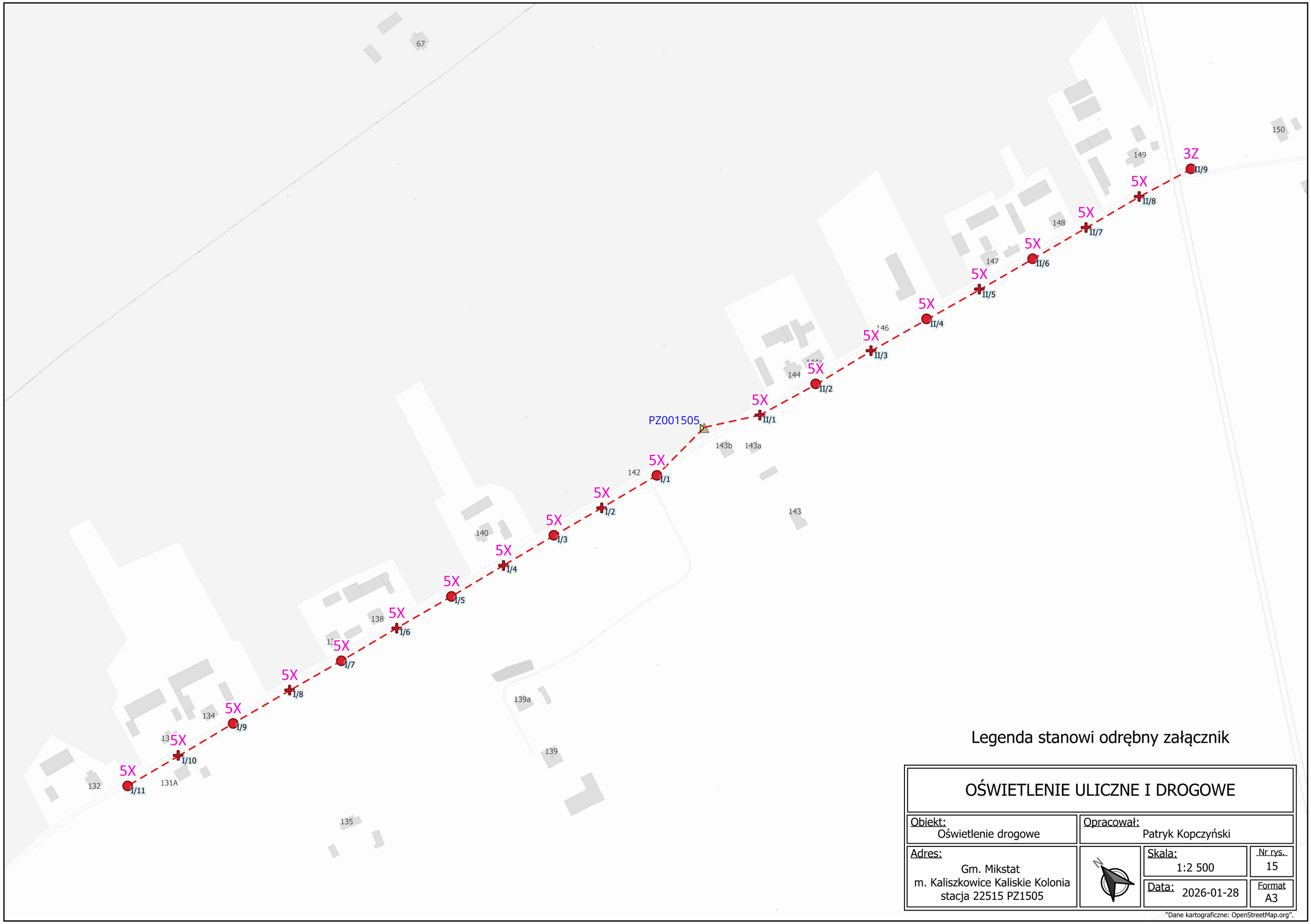

Legenda stanowi odrębny załącznik

OŚWIETLENIE ULICZNE I DROGOWE			
Obiekt: Oświetlenie drogowe	Opracował: Patryk Kopczyński		
Adres: Gm. Mikstat m. Kaliszkowice Kaliskie Kolonia stacja 22515 PZ1505	N	Skala: 1:2 500	Nr rys. 15
		Data: 2026-01-28	Format A3

"Dane kartograficzne: OpenStreetMap.org".

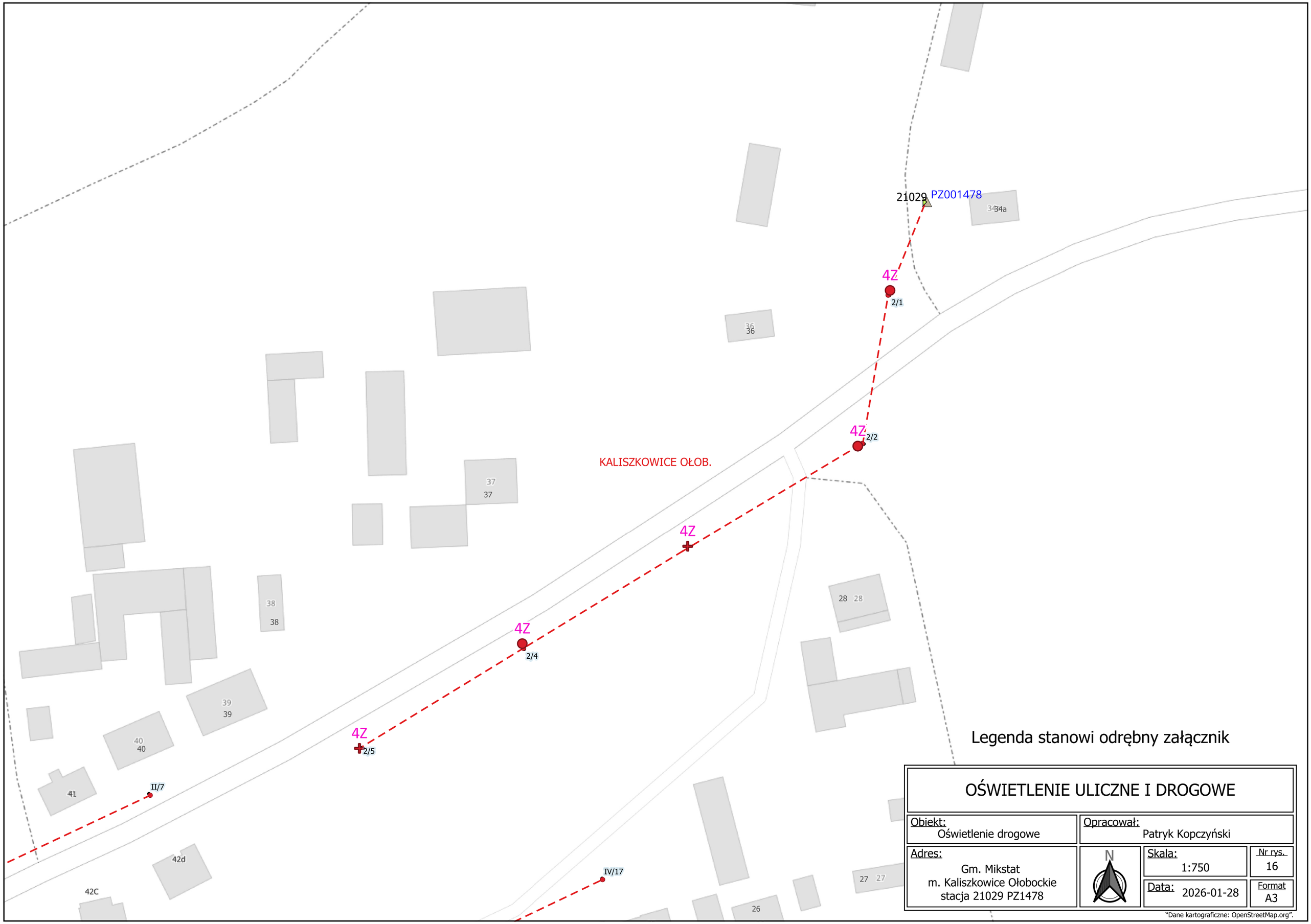

Legenda stanowi odrębny załącznik

OŚWIETLENIE ULICZNE I DROGOWE

Obiekt: Oświetlenie drogowe	Opracował: Patryk Kopczyński		
Adres: Gm. Mikstat m. Kaliszkowice Ołobockie stacja 21029 PZ1478	N	Skala: 1:750	Nr rys. 16
		Data: 2026-01-28	Format A3

"Dane kartograficzne: OpenStreetMap.org".

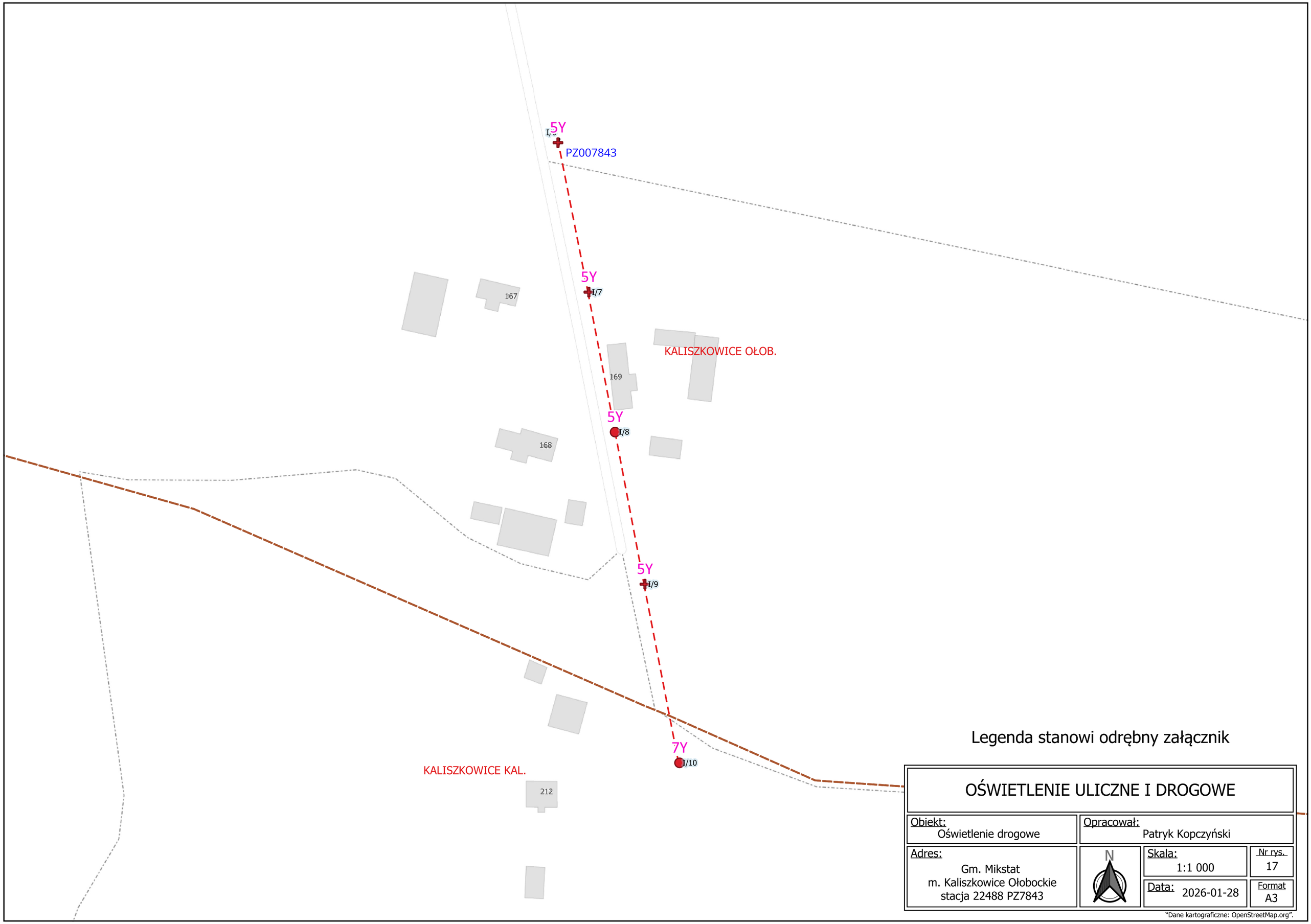
5Y
PZ007843
5Y
1/7
167
KALISZKOWICE OŁOB.
169
5Y
1/8
168
5Y
1/9
7Y
1/10
KALISZKOWICE KAL.
212
Legenda stanowi odrębny załącznik
OŚWIETLENIE ULICZNE I DROGOWE
Obiekt:
Oświetlenie drogowe
Opracował:
Patryk Kopczyński
Adres:
Gm. Mikstat
m. Kaliszkowice Ołobockie
stacja 22488 PZ7843
N
Skala:
1:1 000
Nr rys.
17
Data:
2026-01-28
Format
A3
"Dane kartograficzne: OpenStreetMap.org".

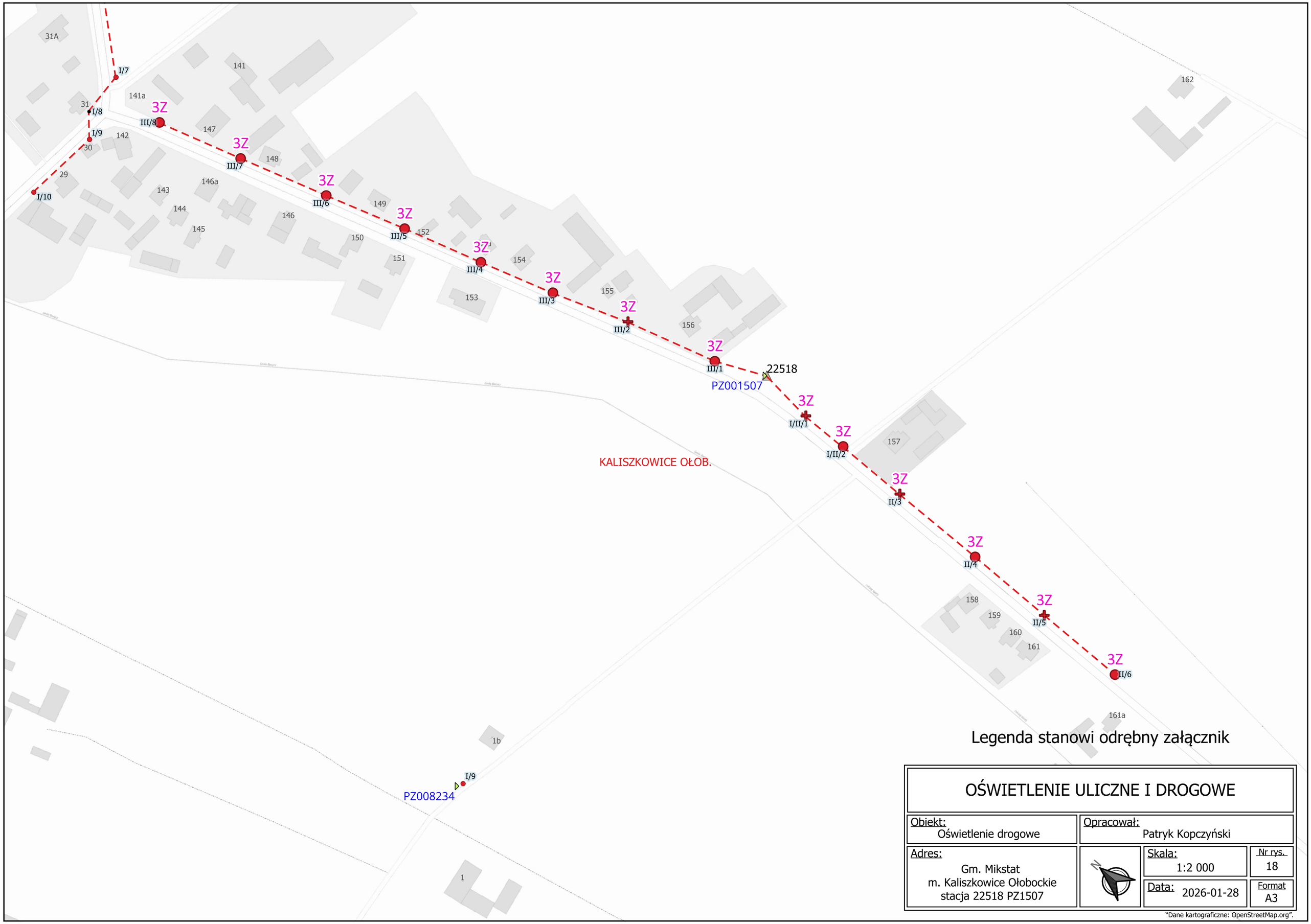

Legenda stanowi odrębny załącznik

OŚWIETLENIE ULICZNE I DROGOWE

Obiekt: Oświetlenie drogowe	Opracował: Patryk Kopczyński
Adres: Gm. Mikstat m. Kaliszkowice Ołobockie stacja 22518 PZ1507	Skala: 1:2 000
	Nr rys. 18
	Data: 2026-01-28
	Format A3

"Dane kartograficzne: OpenStreetMap.org".

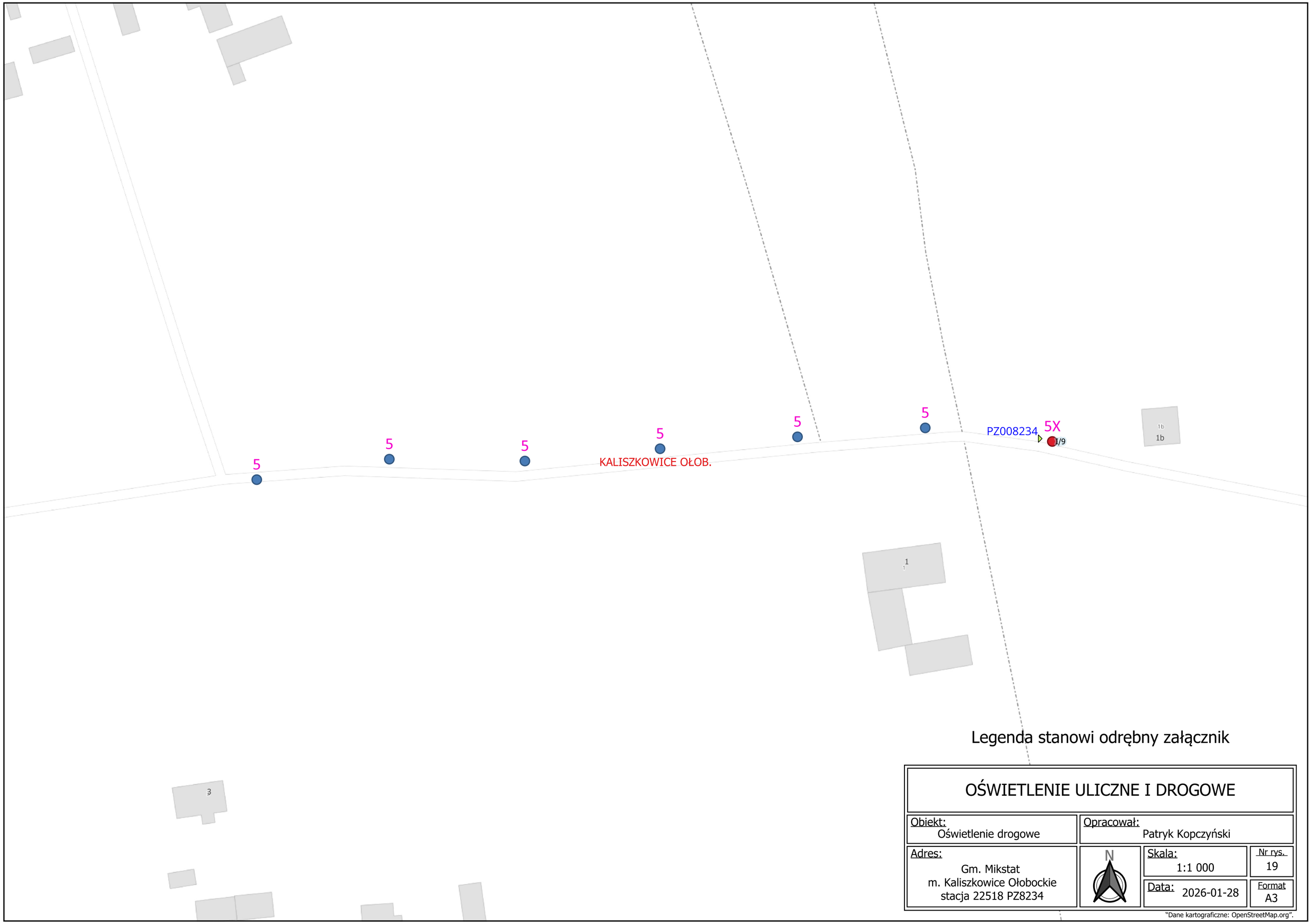

Legenda stanowi odrębny załącznik

OŚWIETLENIE ULICZNE I DROGOWE

Obiekt: Oświetlenie drogowe	Opracował: Patryk Kopczyński
Adres: Gm. Mikstat m. Kaliszkowice Ołobockie stacja 22518 PZ8234	N
Skala: 1:1 000	Nr rys. 19
Data: 2026-01-28	Format A3

"Dane kartograficzne: OpenStreetMap.org".

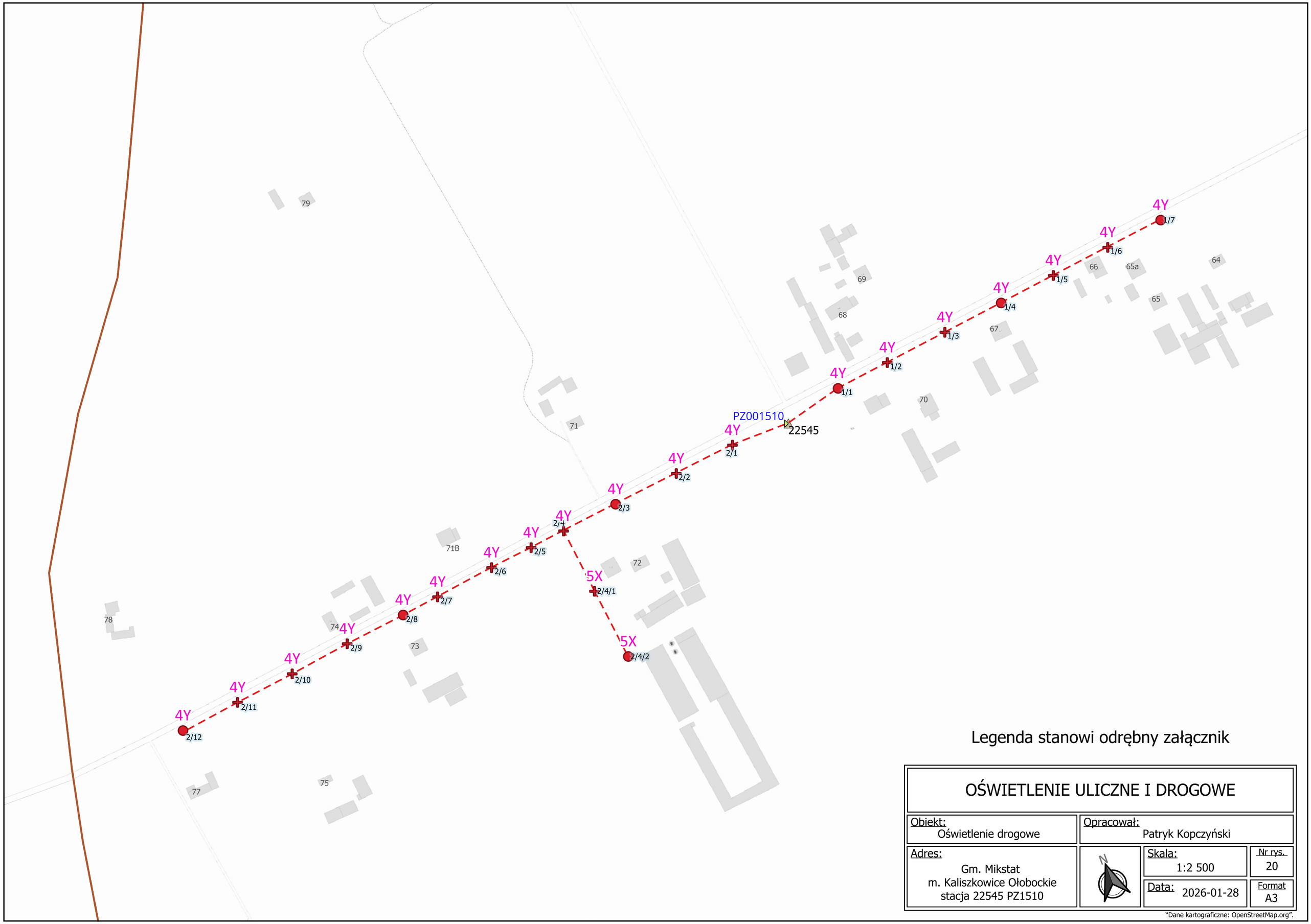

Legenda stanowi odrębny załącznik

OŚWIETLENIE ULICZNE I DROGOWE			
Obiekt: Oświetlenie drogowe	Opracował: Patryk Kopczyński		
Adres: Gm. Mikstat m. Kaliszkowice Ołobockie stacja 22545 PZ1510	N	Skala: 1:2 500	Nr rys. 20
		Data: 2026-01-28	Format A3

"Dane kartograficzne: OpenStreetMap.org".

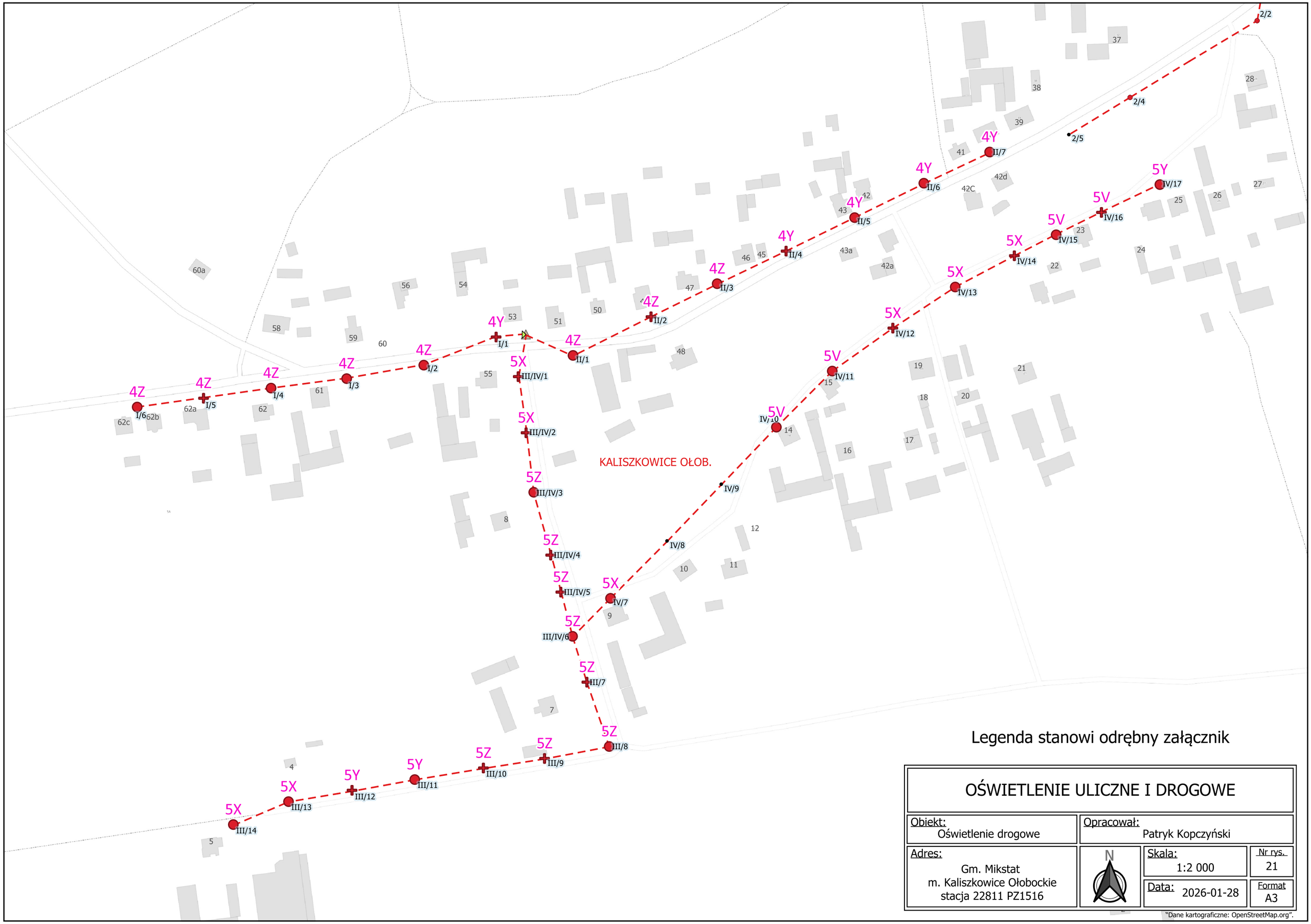

Legenda stanowi odrębny załącznik

OŚWIETLENIE ULICZNE I DROGOWE			
Obiekt: Oświetlenie drogowe	Opracował: Patryk Kopczyński		
Adres: Gm. Mikstat m. Kaliszkowice Ołobockie stacja 22811 PZ1516	N	Skala: 1:2 000	Nr rys. 21
		Data: 2026-01-28	Format A3

"Dane kartograficzne: OpenStreetMap.org".

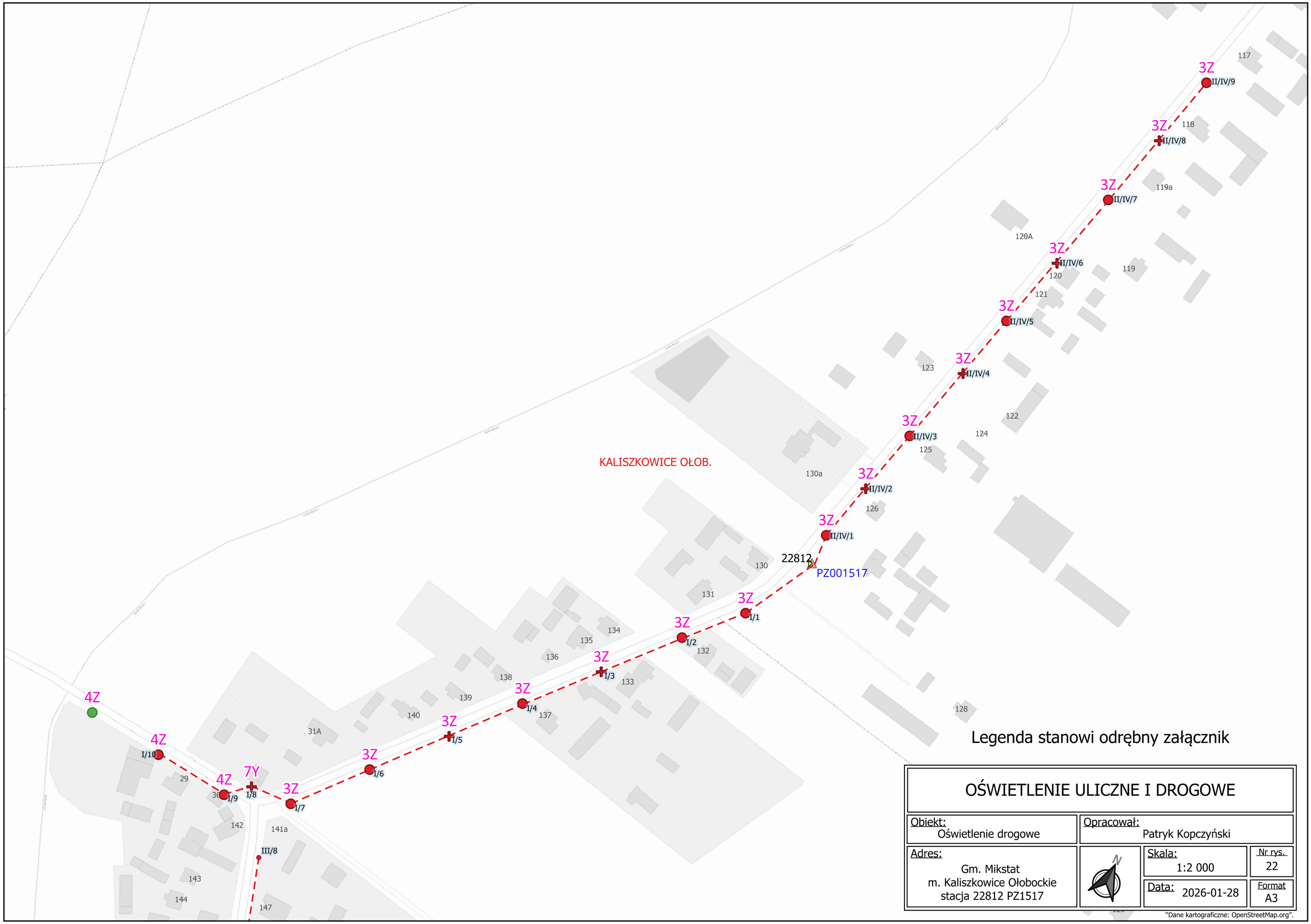

Legenda stanowi odrębny załącznik

OŚWIETLENIE ULICZNE I DROGOWE

Obiekt: Oświetlenie drogowe	Opracował: Patryk Kopczyński
Adres: Gm. Mikstat m. Kaliszkowice Ołobockie stacja 22812 PZ1517	Skala: 1:2 000
	Nr rys. 22
	Data: 2026-01-28
	Format A3

"Dane kartograficzne: OpenStreetMap.org".

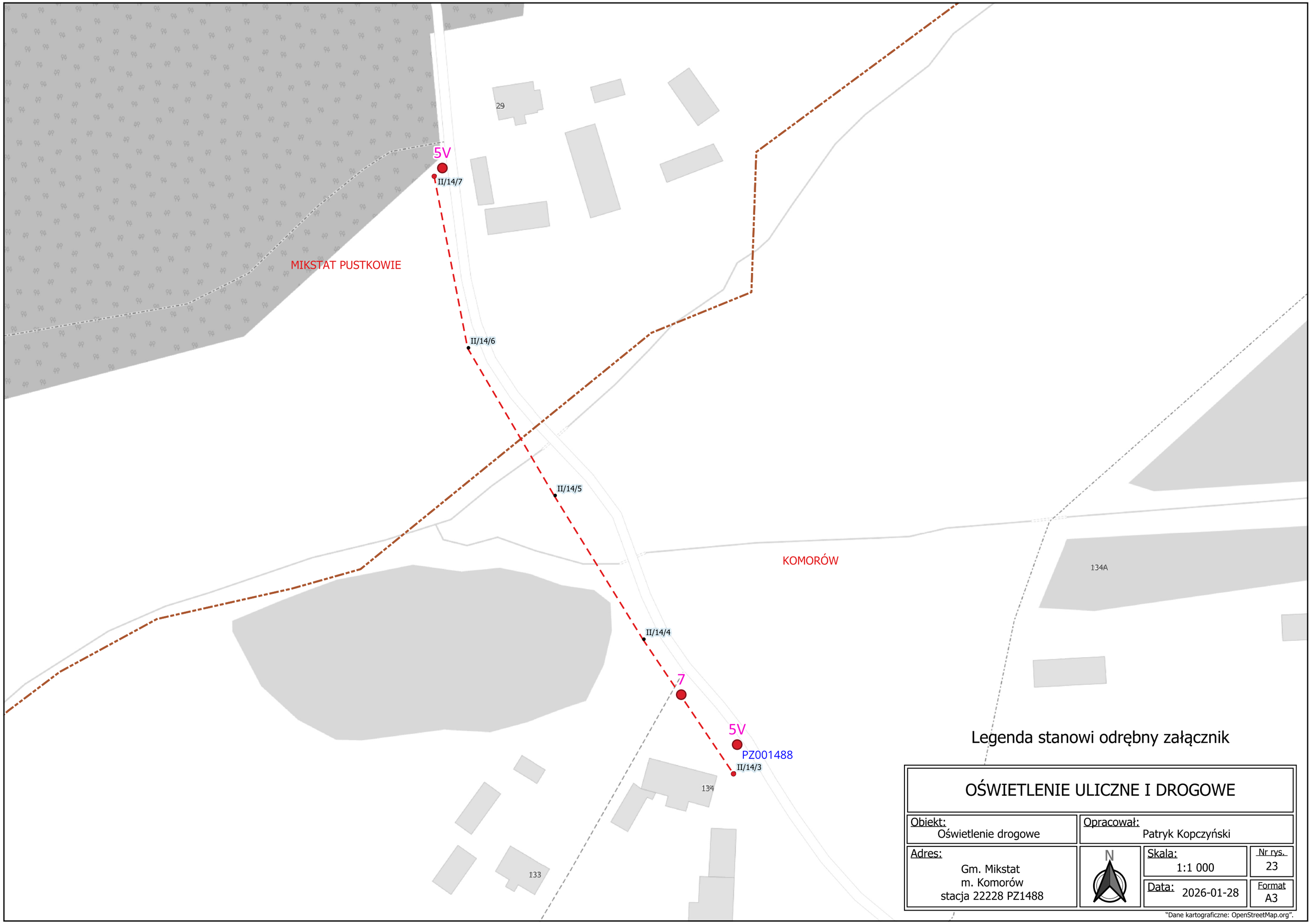

Legenda stanowi odrębny załącznik

OŚWIETLENIE ULICZNE I DROGOWE			
Obiekt: Oświetlenie drogowe	Opracował: Patryk Kopczyński		
Adres: Gm. Mikstat m. Komorów stacja 22228 PZ1488	N	Skala: 1:1 000	Nr rys. 23
		Data: 2026-01-28	Format A3

"Dane kartograficzne: OpenStreetMap.org".

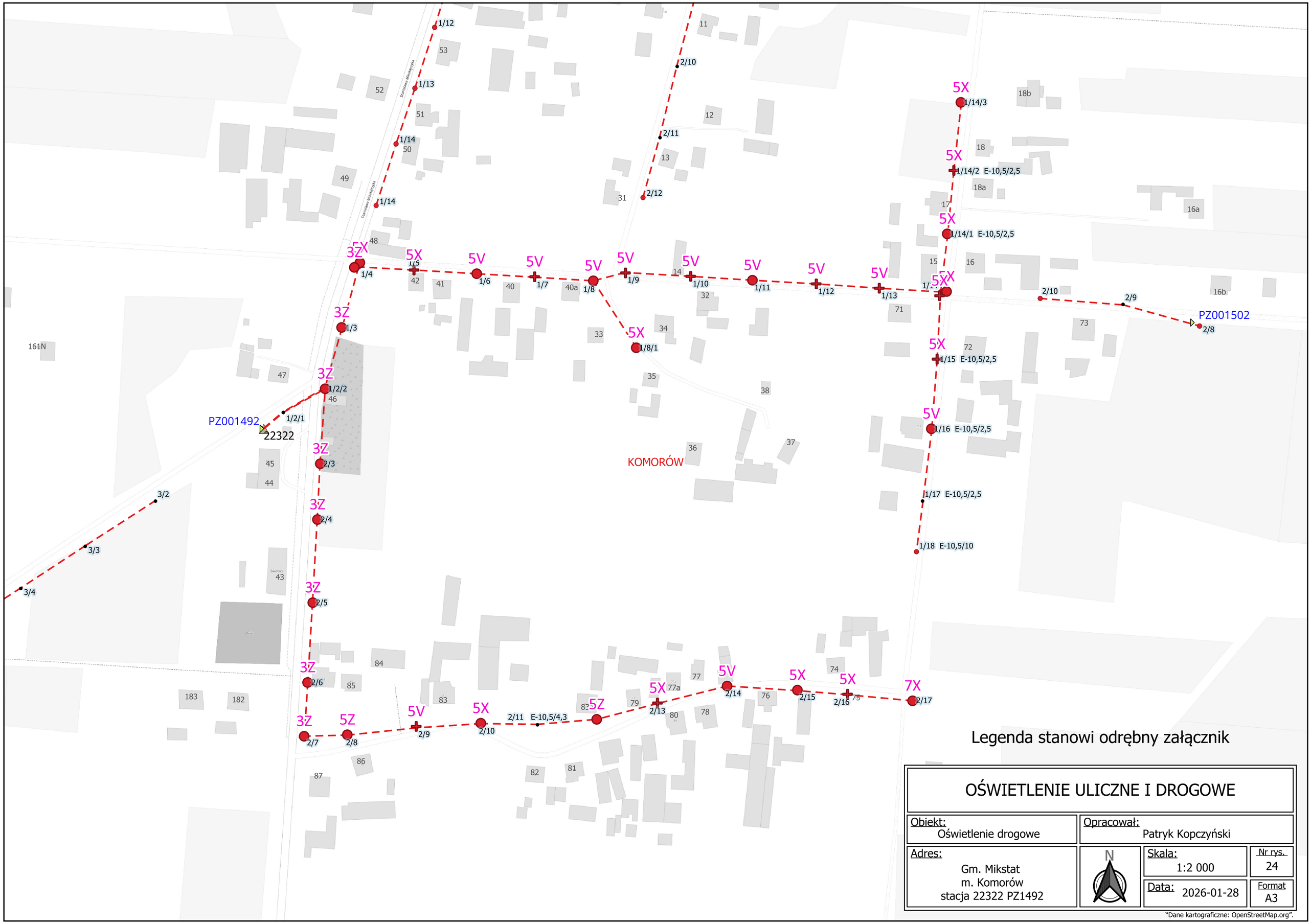

Legenda stanowi odrębny załącznik

OŚWIETLENIE ULICZNE I DROGOWE

Objekt: Oświetlenie drogowe	Opracował: Patryk Kopczyński
Adres: Gm. Mikstat m. Komorów stacja 22322 PZ1492	N
Skala: 1:2 000	Nr rys. 24
Data: 2026-01-28	Format A3

"Dane kartograficzne: OpenStreetMap.org".

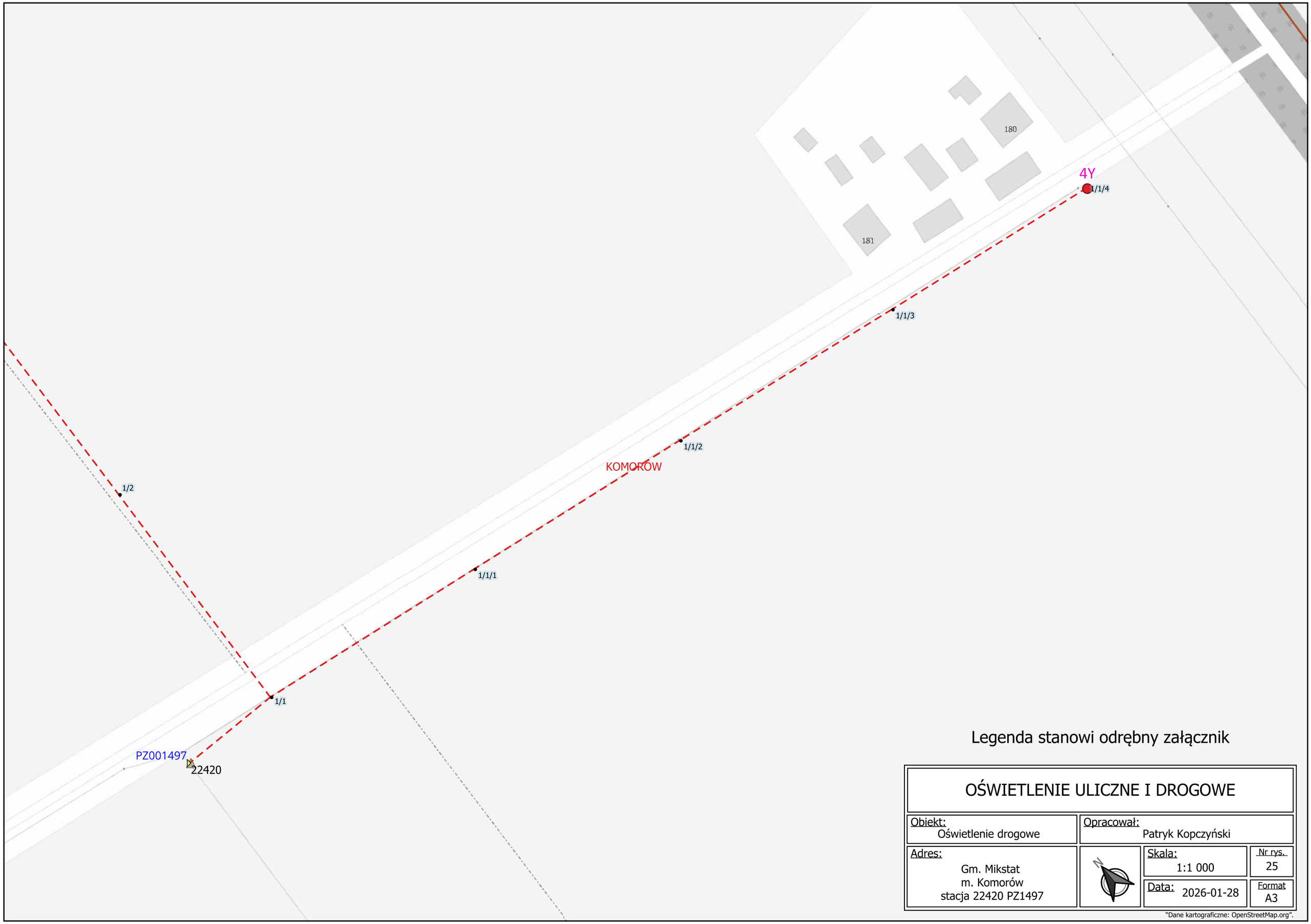

Legenda stanowi odrębny załącznik

OŚWIETLENIE ULICZNE I DROGOWE

Obiekt: Oświetlenie drogowe	Opracował: Patryk Kopczyński
Adres: Gm. Mikstat m. Komorów stacja 22420 PZ1497	Skala: 1:1 000
	Nr rys. 25
	Data: 2026-01-28
	Format A3

"Dane kartograficzne: OpenStreetMap.org".

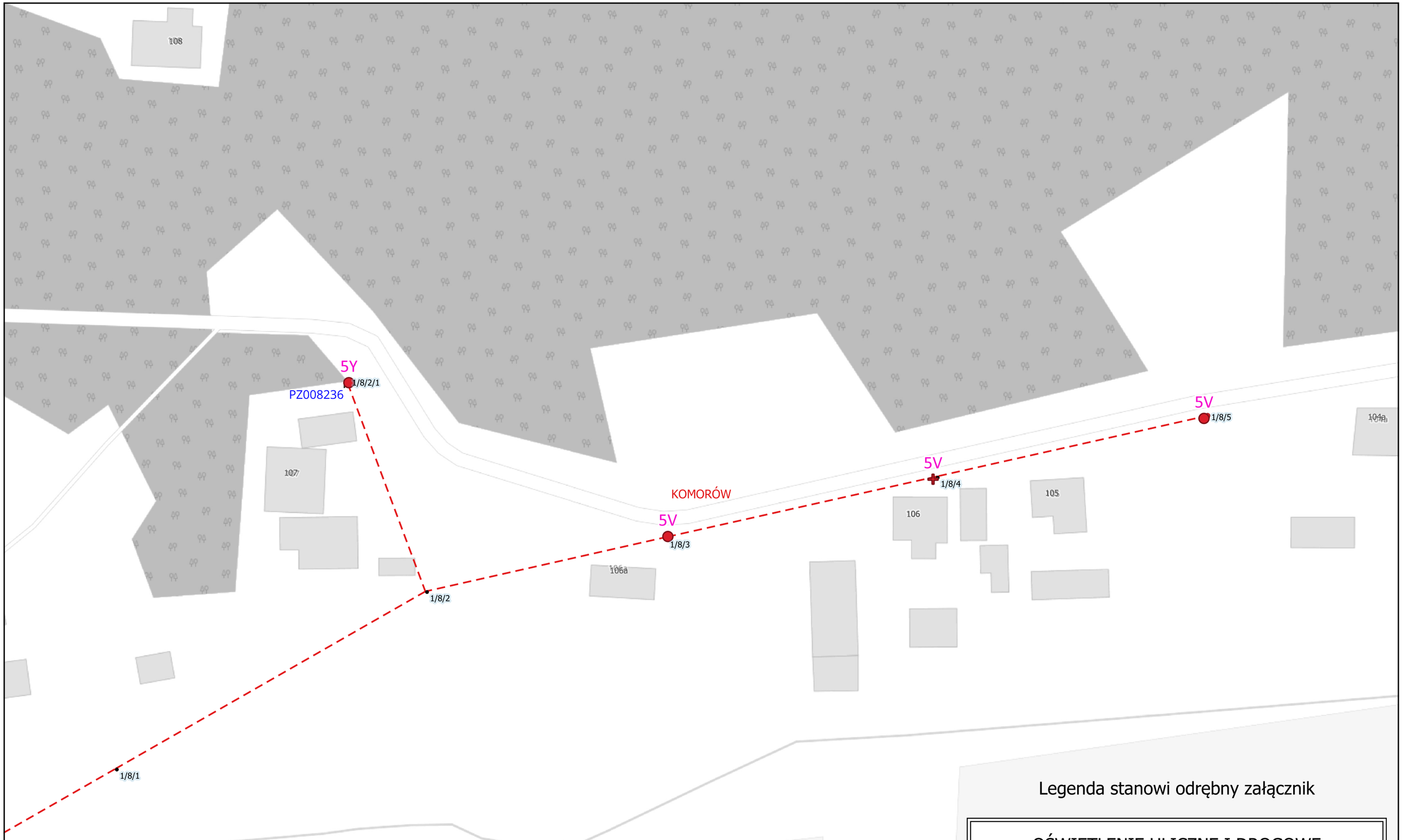

Legenda stanowi odrębny załącznik

OŚWIETLENIE ULICZNE I DROGOWE			
Obiekt: Oświetlenie drogowe	Opracował: Patryk Kopczyński		
Adres: Gm. Mikstat m. Komorów stacja 22420 PZ8236	N	Skala: 1:750	Nr rys. 26
		Data: 2026-01-28	Format A3

"Dane kartograficzne: OpenStreetMap.org".

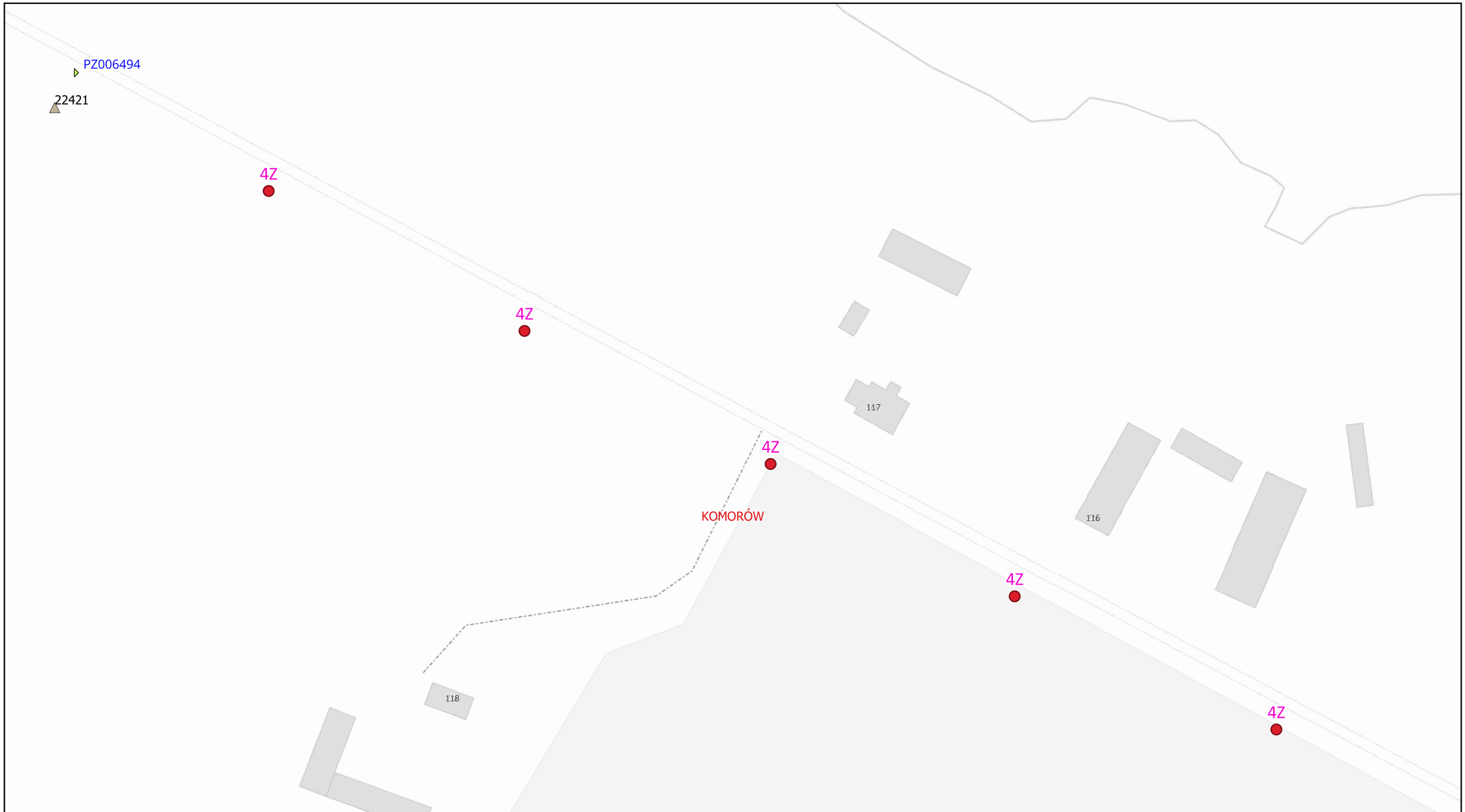

Legenda stanowi odrębny załącznik

OŚWIETLENIE ULICZNE I DROGOWE

Objekt: Oświetlenie drogowe	Opracował: Patryk Kopczyński
Adres: Gm. Mikstat m. Komorów stacja 22421 PZ6494	Skala: 1:1 000
	Nr rys.: 27
	Data: 2026-01-28
	Format: A3

"Dane kartograficzne: OpenStreetMap.org".

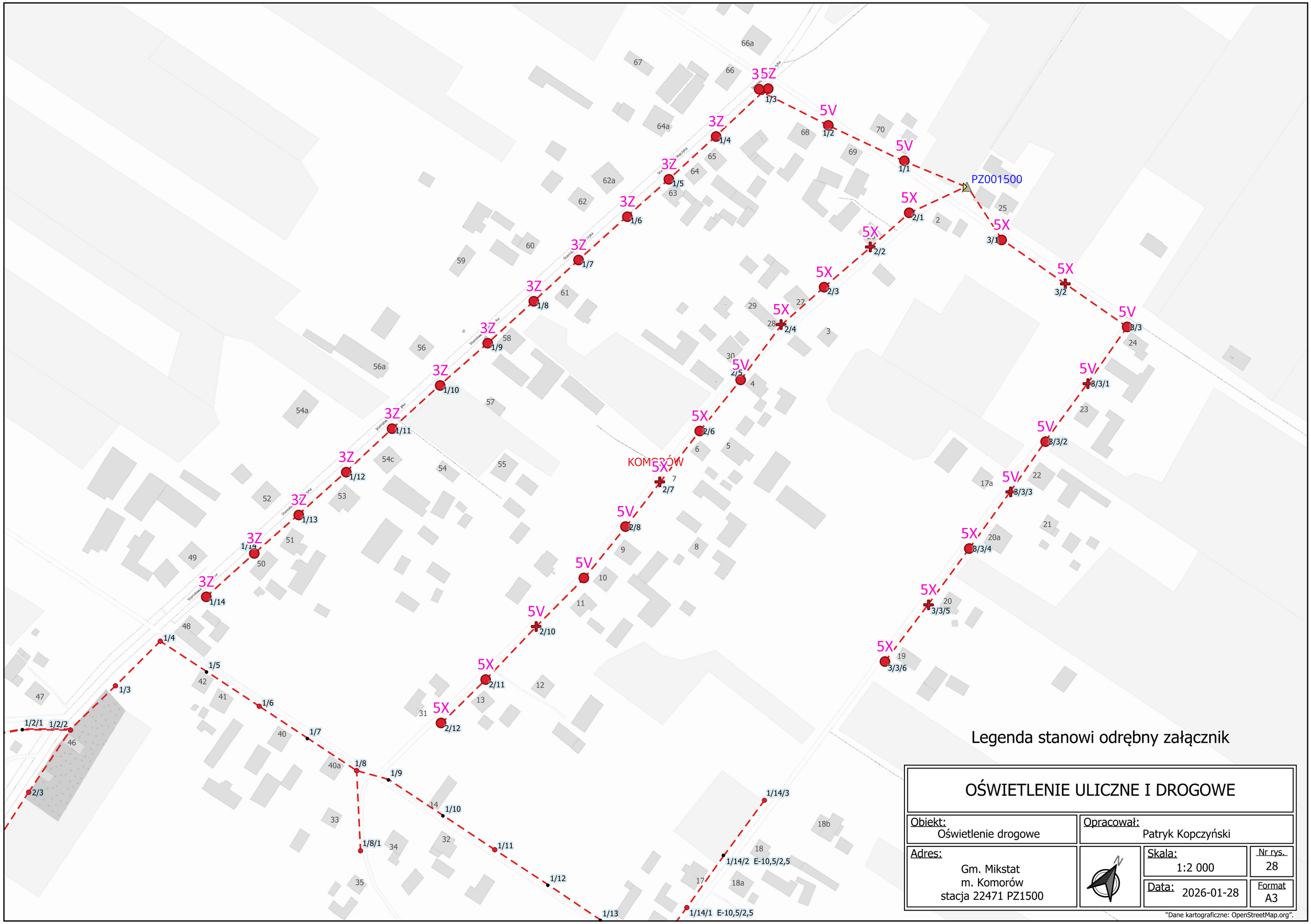

Legenda stanowi odrębny załącznik

OŚWIETLENIE ULICZNE I DROGOWE

Obiekt: Oświetlenie drogowe	Opracował: Patryk Kopczyński
Adres: Gm. Mikstat m. Komorów stacja 22471 PZ1500	Skala: 1:2 000
	Nr rys. 28
	Data: 2026-01-28
	Format A3

"Dane kartograficzne: OpenStreetMap.org".

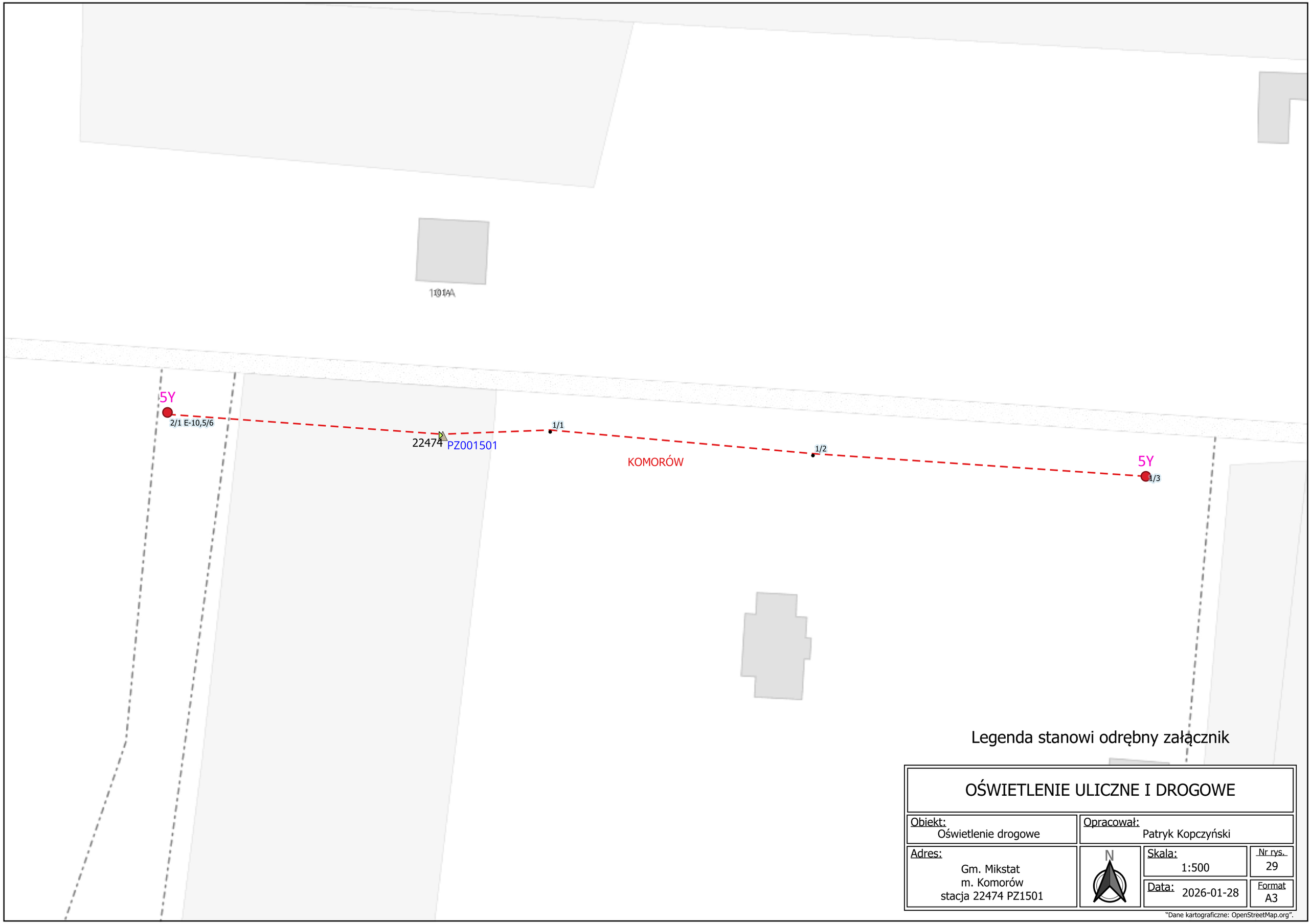

Legenda stanowi odrębny załącznik

OŚWIETLENIE ULICZNE I DROGOWE

Obiekt: Oświetlenie drogowe	Opracował: Patryk Kopczyński		
Adres: Gm. Mikstat m. Komorów stacja 22474 PZ1501	N	Skala: 1:500	Nr rys. 29
		Data: 2026-01-28	Format A3

"Dane kartograficzne: OpenStreetMap.org".

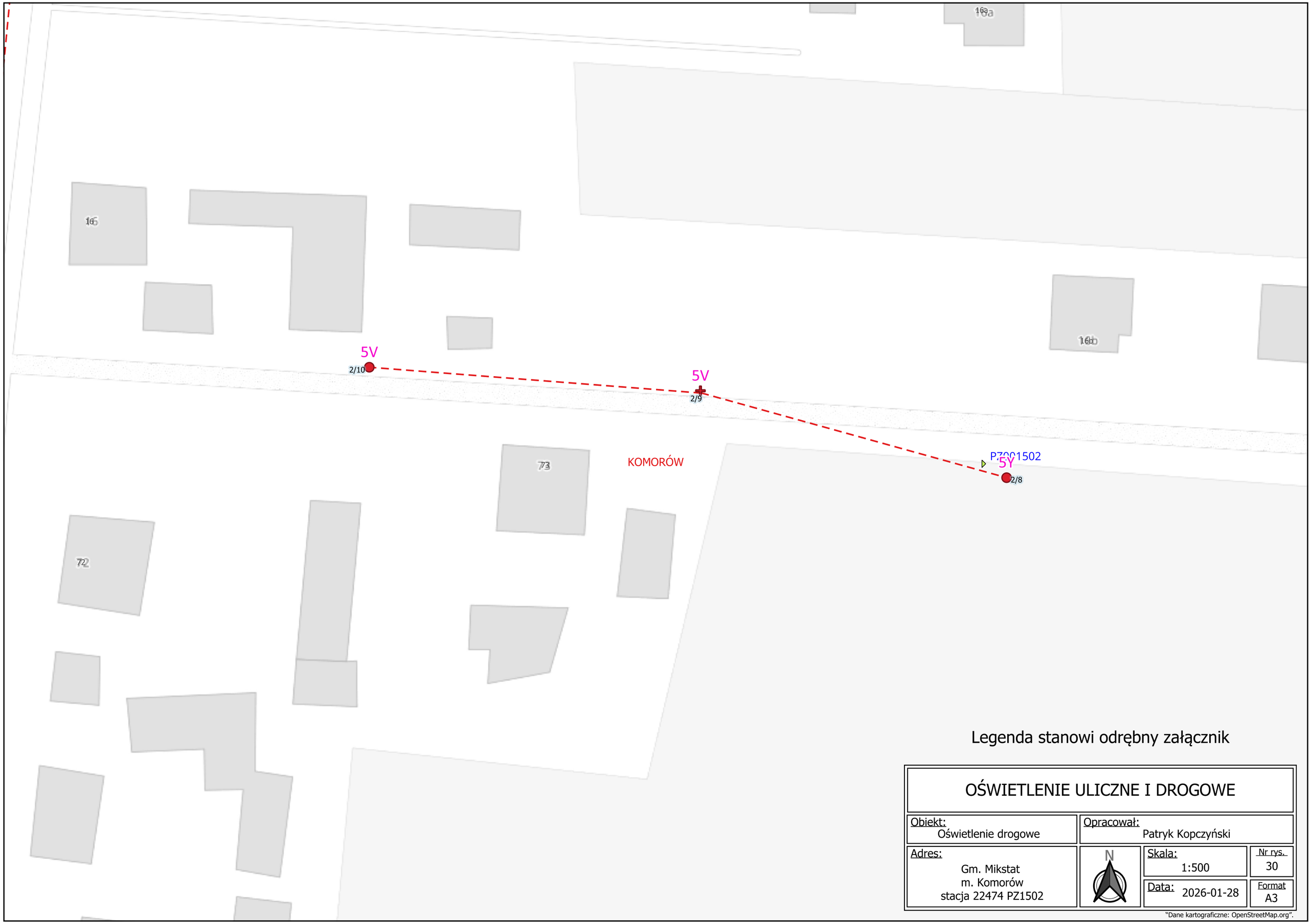

Legenda stanowi odrębny załącznik

OŚWIETLENIE ULICZNE I DROGOWE

Obiekt: Oświetlenie drogowe	Opracował: Patryk Kopczyński		
Adres: Gm. Mikstat m. Komorów stacja 22474 PZ1502	N	Skala: 1:500	Nr rys. 30
		Data: 2026-01-28	Format A3

"Dane kartograficzne: OpenStreetMap.org".

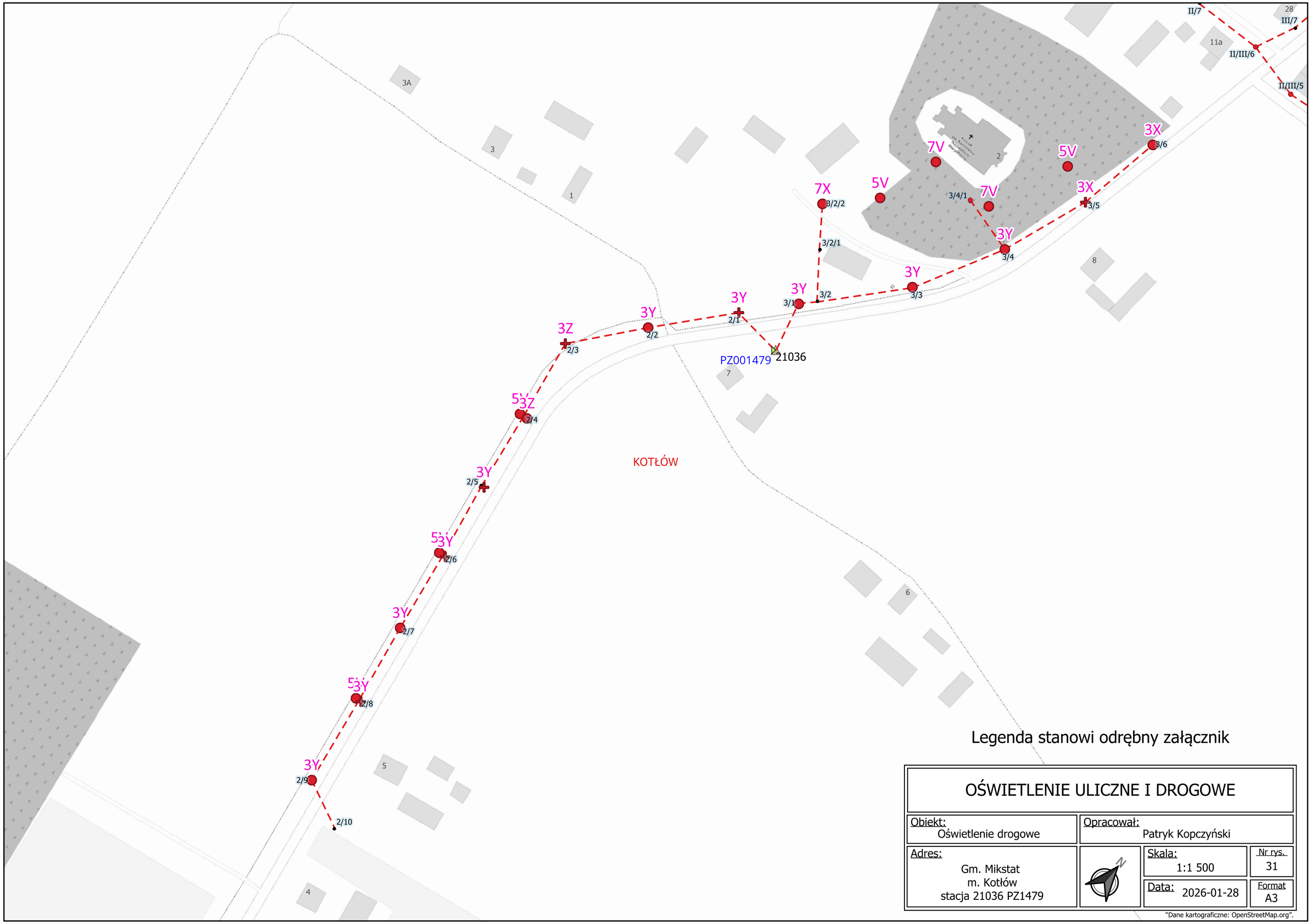

Legenda stanowi odrębny załącznik

OŚWIETLENIE ULICZNE I DROGOWE

Objekt: Oświetlenie drogowe	Opracował: Patryk Kopczyński		
Adres: Gm. Mikstat m. Kotłów stacja 21036 PZ1479		Skala: 1:1 500	Nr rys. 31
		Data: 2026-01-28	Format A3

"Dane kartograficzne: OpenStreetMap.org".

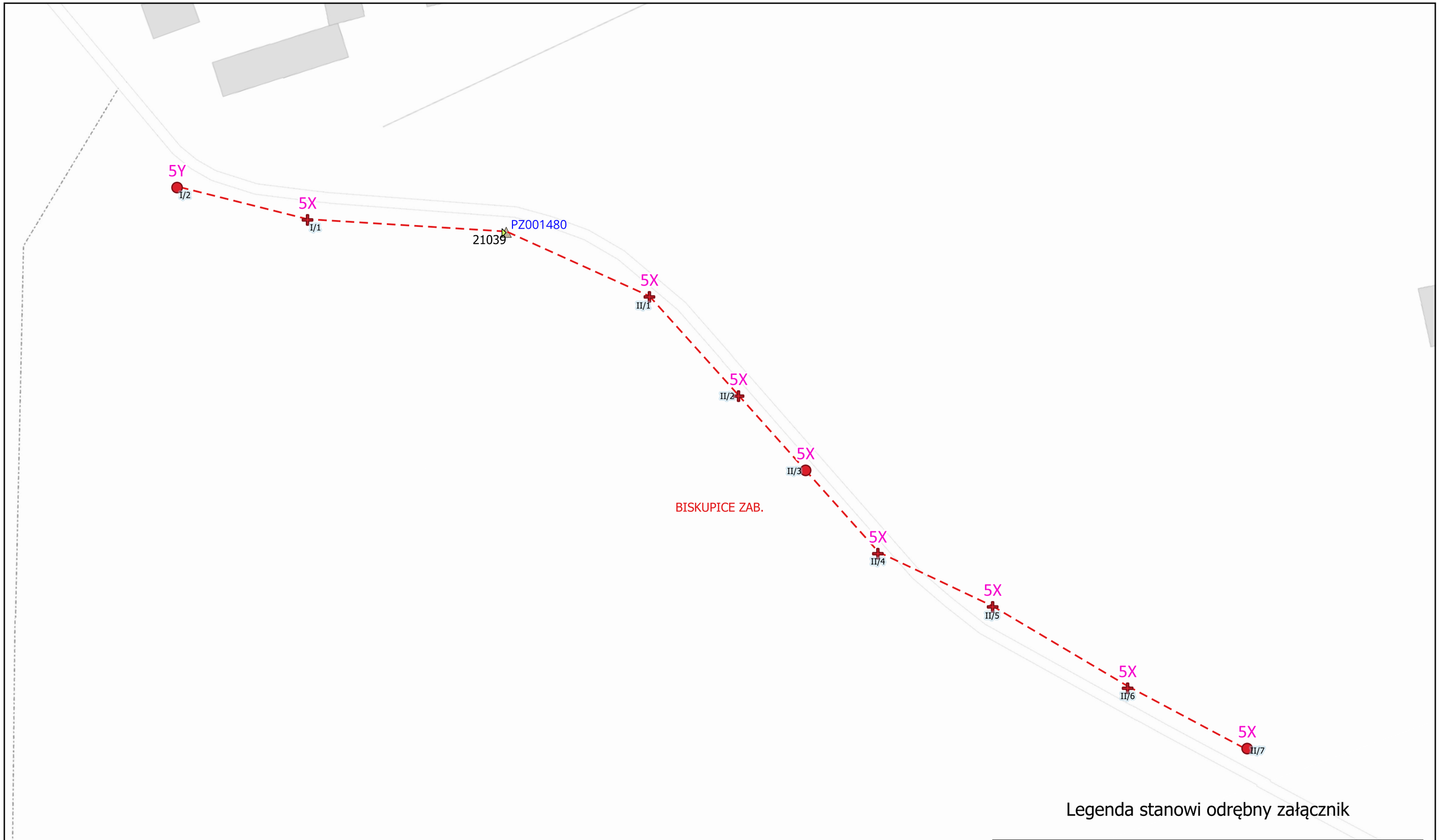

Legenda stanowi odrębny załącznik

OŚWIETLENIE ULICZNE I DROGOWE

Obiekt: Oświetlenie drogowe	Opracował: Patryk Kopczyński
Adres: Gm. Mikstat m. Kotłów stacja 21039 PZ1480	N
Skala: 1:1 000	Nr rys. 32
Data: 2026-01-28	Format A3

"Dane kartograficzne: OpenStreetMap.org".

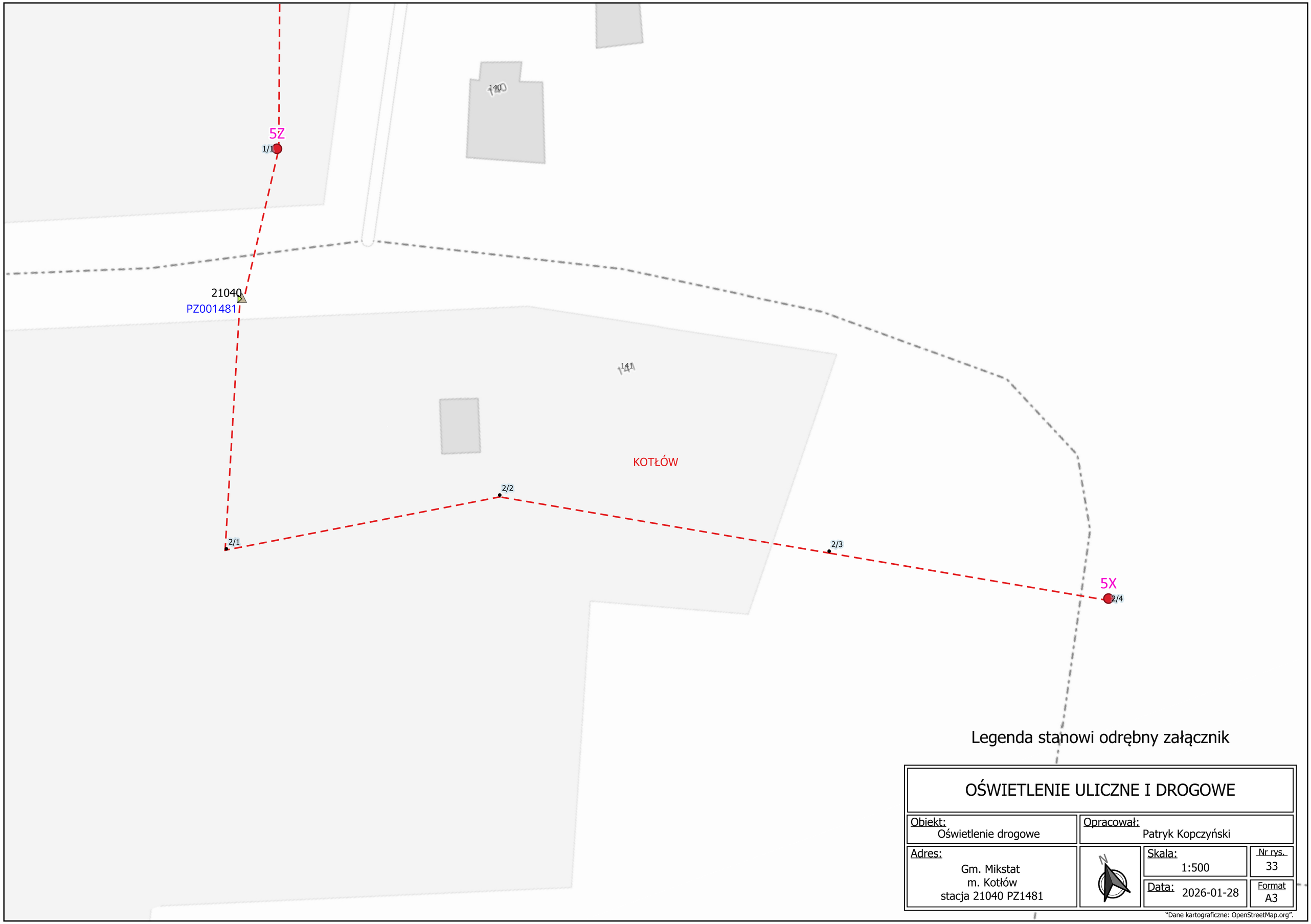

Legenda stanowi odrębny załącznik

OŚWIETLENIE ULICZNE I DROGOWE

Obiekt: Oświetlenie drogowe	Opracował: Patryk Kopczyński
Adres: Gm. Mikstat m. Kotłów stacja 21040 PZ1481	Skala: 1:500
	Nr rys.: 33
	Data: 2026-01-28
	Format: A3

"Dane kartograficzne: OpenStreetMap.org".

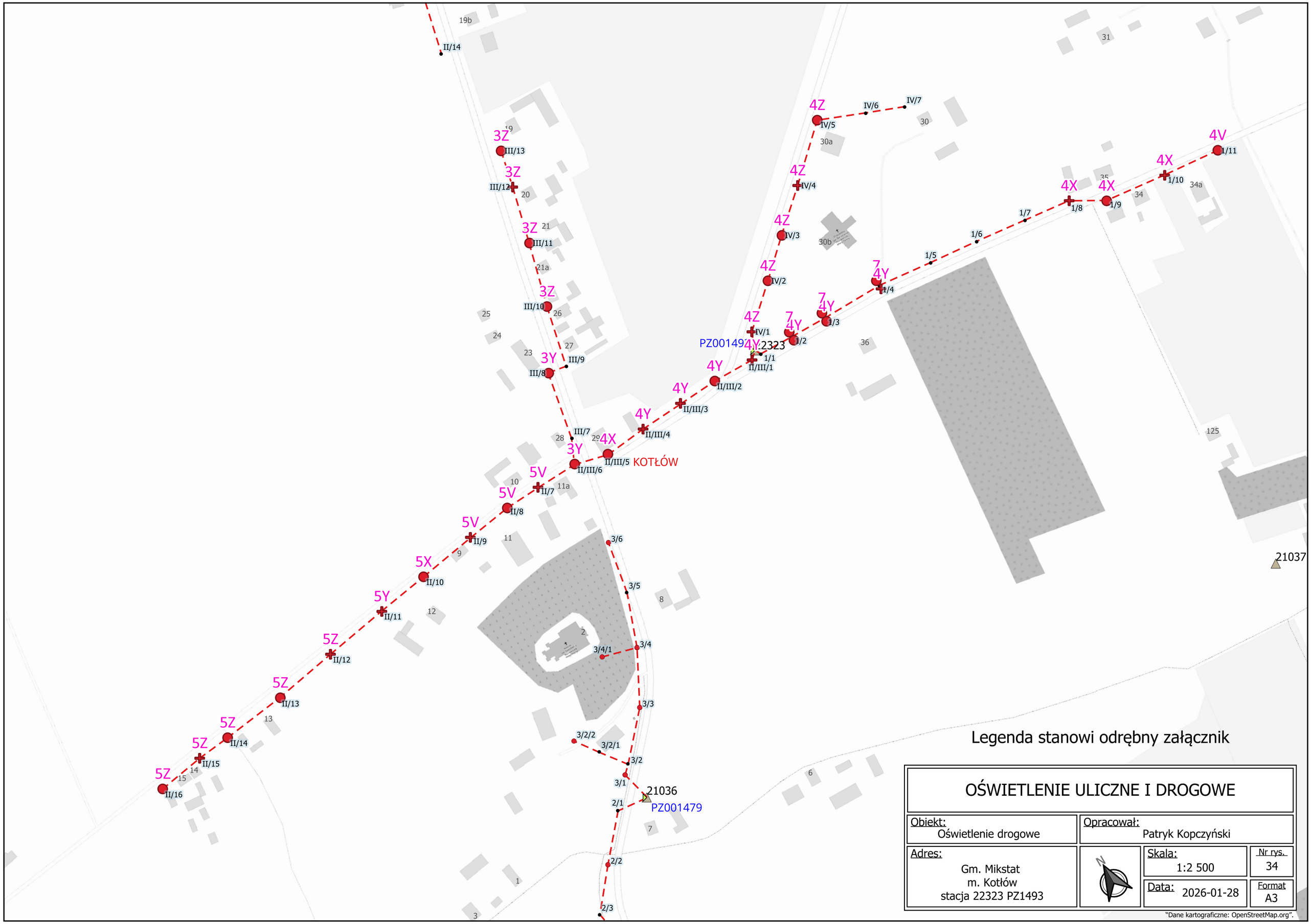

Legenda stanowi odrębny załącznik

OŚWIETLENIE ULICZNE I DROGOWE

Obiekt: Oświetlenie drogowe	Opracował: Patryk Kopczyński
Adres: Gm. Mikstat m. Kotłów stacja 22323 PZ1493	Skala: 1:2 500
	Nr rys. 34
	Data: 2026-01-28
	Format A3

"Dane kartograficzne: OpenStreetMap.org".

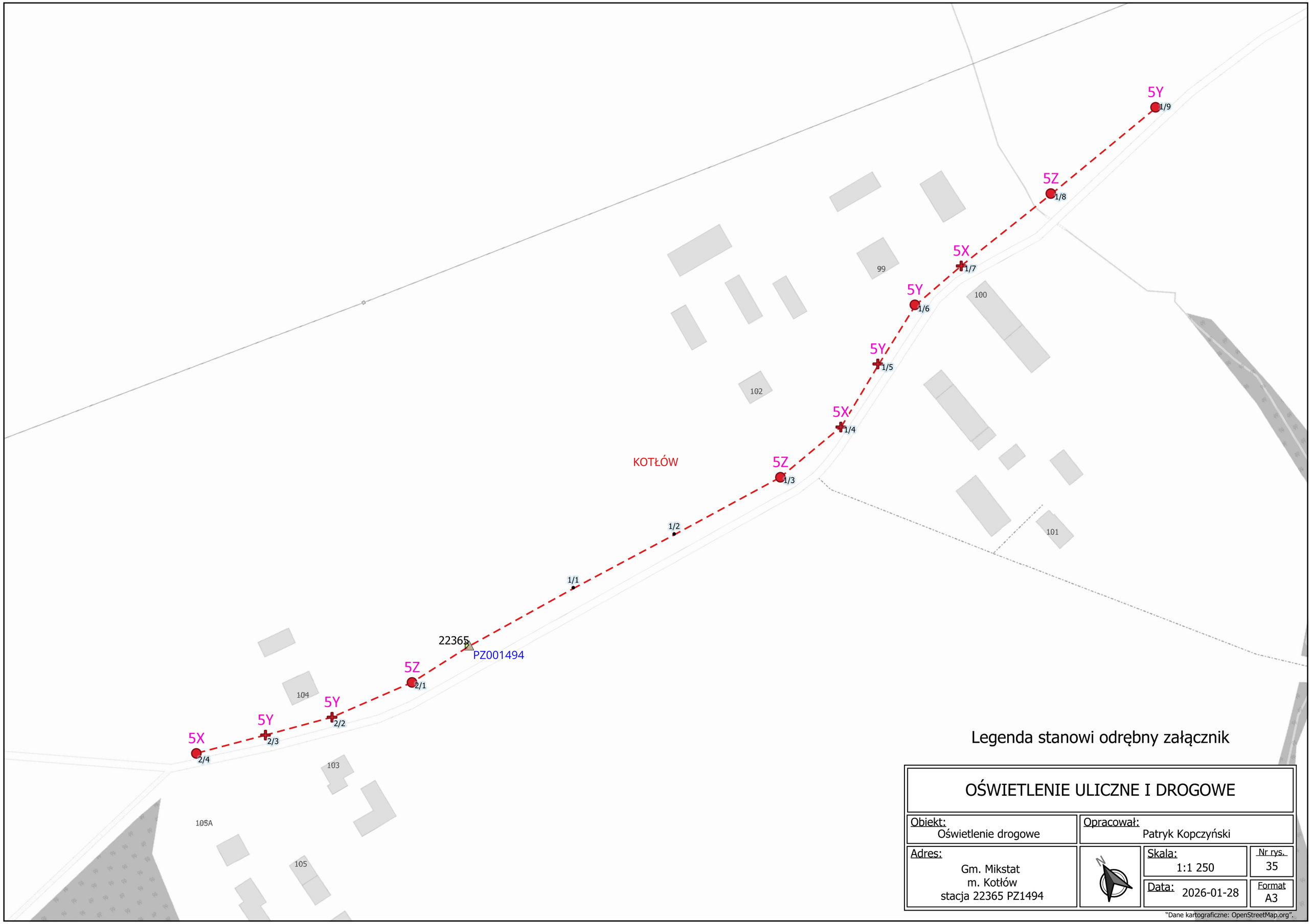
5Y
1/9
5Z
1/8
5X
1/7
5Y
1/6
5Y
1/5
5X
1/4
5Z
1/3
1/2
1/1
22365
PZ001494
5Z
2/1
5Y
2/2
5Y
2/3
5X
2/4
KOTŁÓW
99
100
101
102
103
104
105
105A
Legenda stanowi odrębny załącznik
OŚWIETLENIE ULICZNE I DROGOWE
Obiekt:
Oświetlenie drogowe
Opracował:
Patryk Kopczyński
Adres:
Gm. Mikstat
m. Kotłów
stacja 22365 PZ1494
N
Skala:
1:1 250
Nr rys.
35
Data:
2026-01-28
Format
A3
"Dane kartograficzne: OpenStreetMap.org".

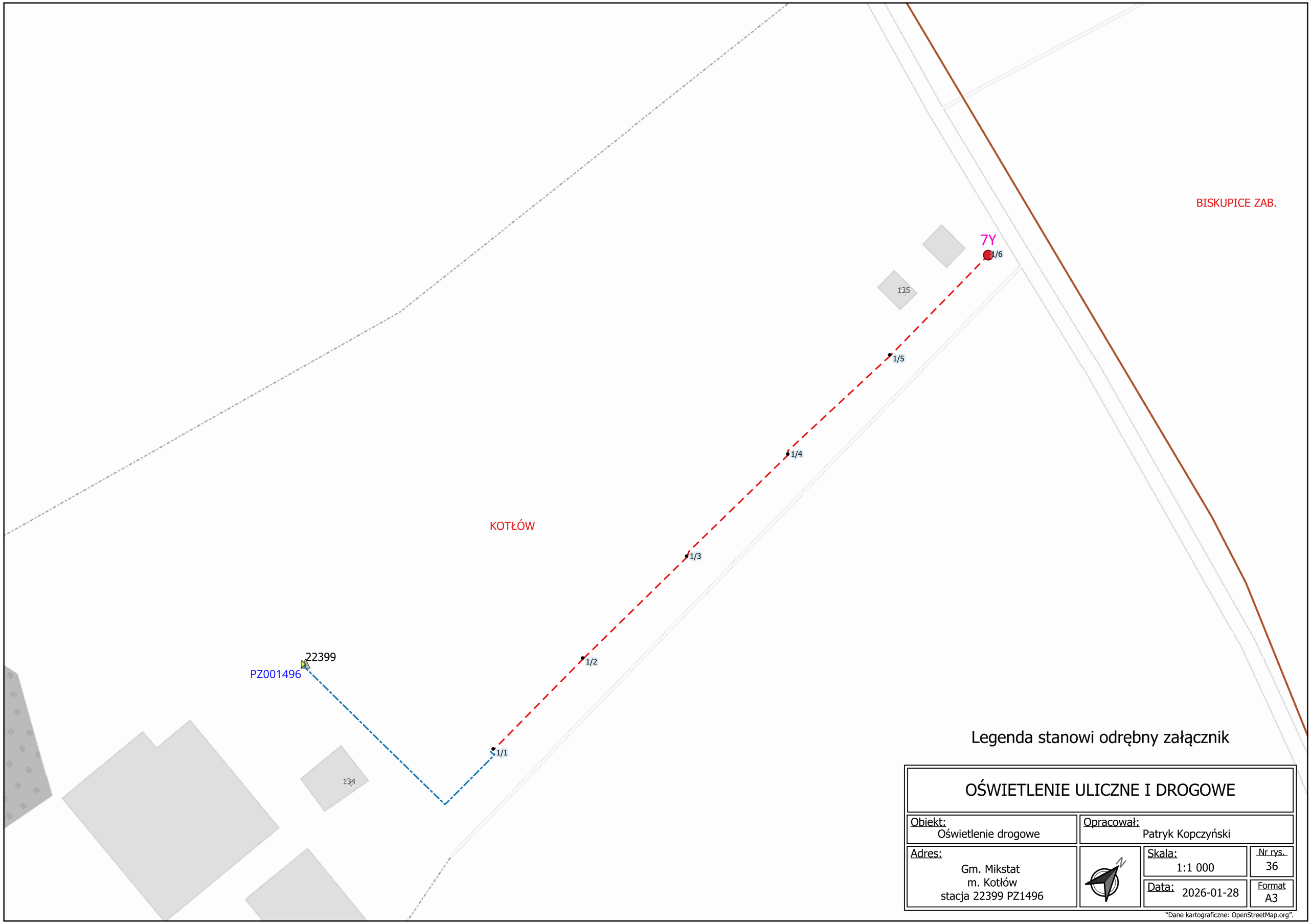

Legenda stanowi odrębny załącznik

OŚWIETLENIE ULICZNE I DROGOWE

Obiekt: Oświetlenie drogowe	Opracował: Patryk Kopczyński		
Adres: Gm. Mikstat m. Kotłów stacja 22399 PZ1496		Skala: 1:1 000	Nr rys. 36
		Data: 2026-01-28	Format A3

"Dane kartograficzne: OpenStreetMap.org".

Legenda stanowi odrębny załącznik

OŚWIETLENIE ULICZNE I DROGOWE

Obiekt: Oświetlenie drogowe	Opracował: Patryk Kopczyński
Adres: Gm. Mikstat m. Kotłów stacja 22422 PZ1498	Skala: 1:1 500 — Nr rys. 37 Data: 2026-01-28 — Format A3

"Dane kartograficzne: OpenStreetMap.org".

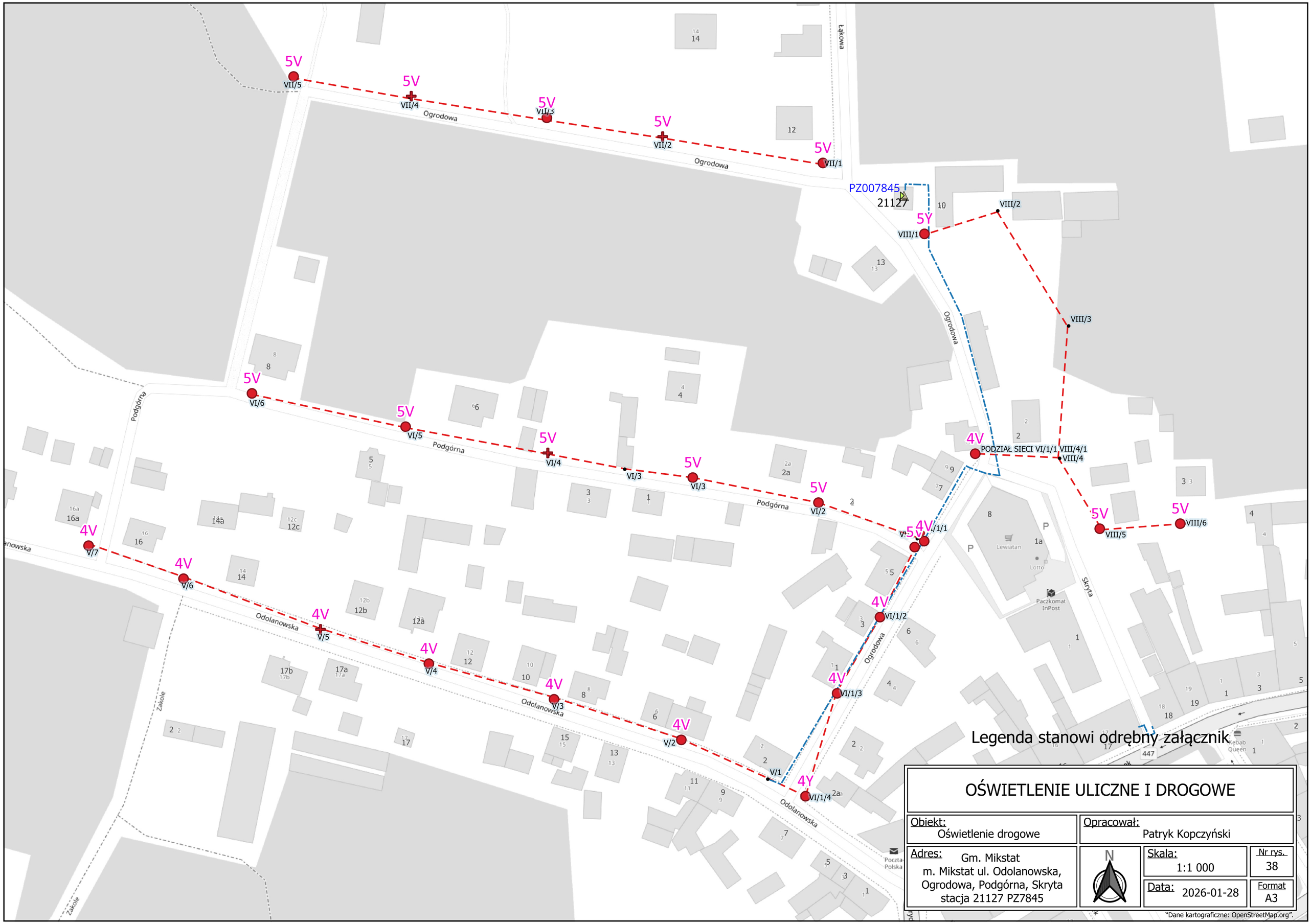

OŚWIETLENIE ULICZNE I DROGOWE

Obiekt: Oświetlenie drogowe	Opracował: Patryk Kopczyński		
Adres: Gm. Mikstat m. Mikstat ul. Odolanowska, Ogrodowa, Podgórna, Skryta stacja 21127 PZ7845	N	Skala: 1:1 000	Nr rys. 38
		Data: 2026-01-28	Format A3

"Dane kartograficzne: OpenStreetMap.org".

MIKSTAT - miasto

Legenda stanowi odrębny załącznik

OŚWIETLENIE ULICZNE I DROGOWE

Obiekt: Oświetlenie drogowe	Opracował: Patryk Kopczyński
Adres: Gm. Mikstat m. Mikstat ul. Krakowska, Młyńska, św. Rocha stacja 21175 PZ1485	Skala: 1:1 250 / Nr rys. 39 / Data: 2026-01-28 / Format A3

"Dane kartograficzne: OpenStreetMap.org".

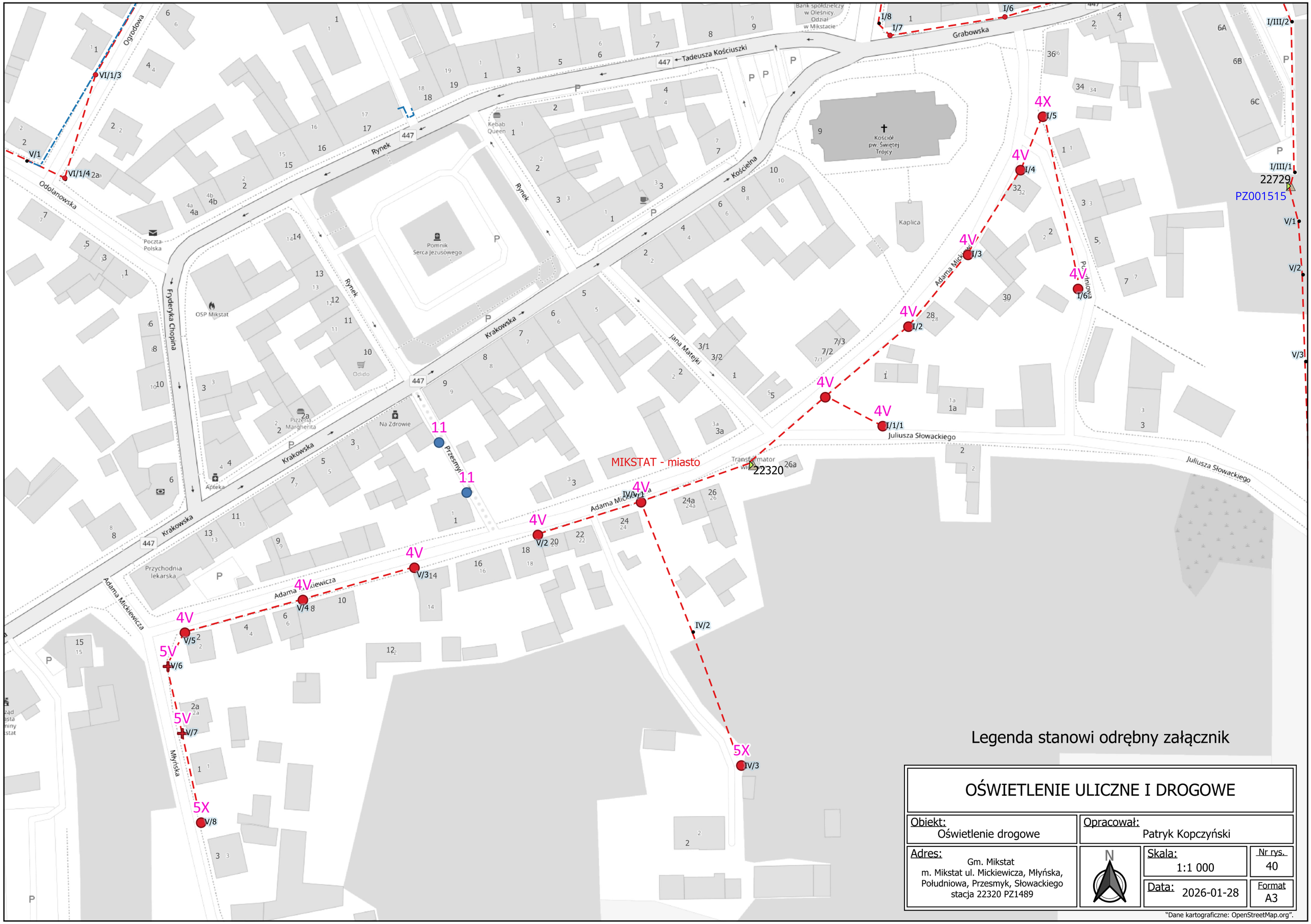

Legenda stanowi odrębny załącznik

OŚWIETLENIE ULICZNE I DROGOWE

Obiekt: Oświetlenie drogowe	Opracował: Patryk Kopczyński
Adres: Gm. Mikstat m. Mikstat ul. Mickiewicza, Młyńska, Południowa, Przesmyk, Słowackiego stacja 22320 PZ1489	N
Skala: 1:1 000	Nr rys. 40
Data: 2026-01-28	Format A3

"Dane kartograficzne: OpenStreetMap.org".

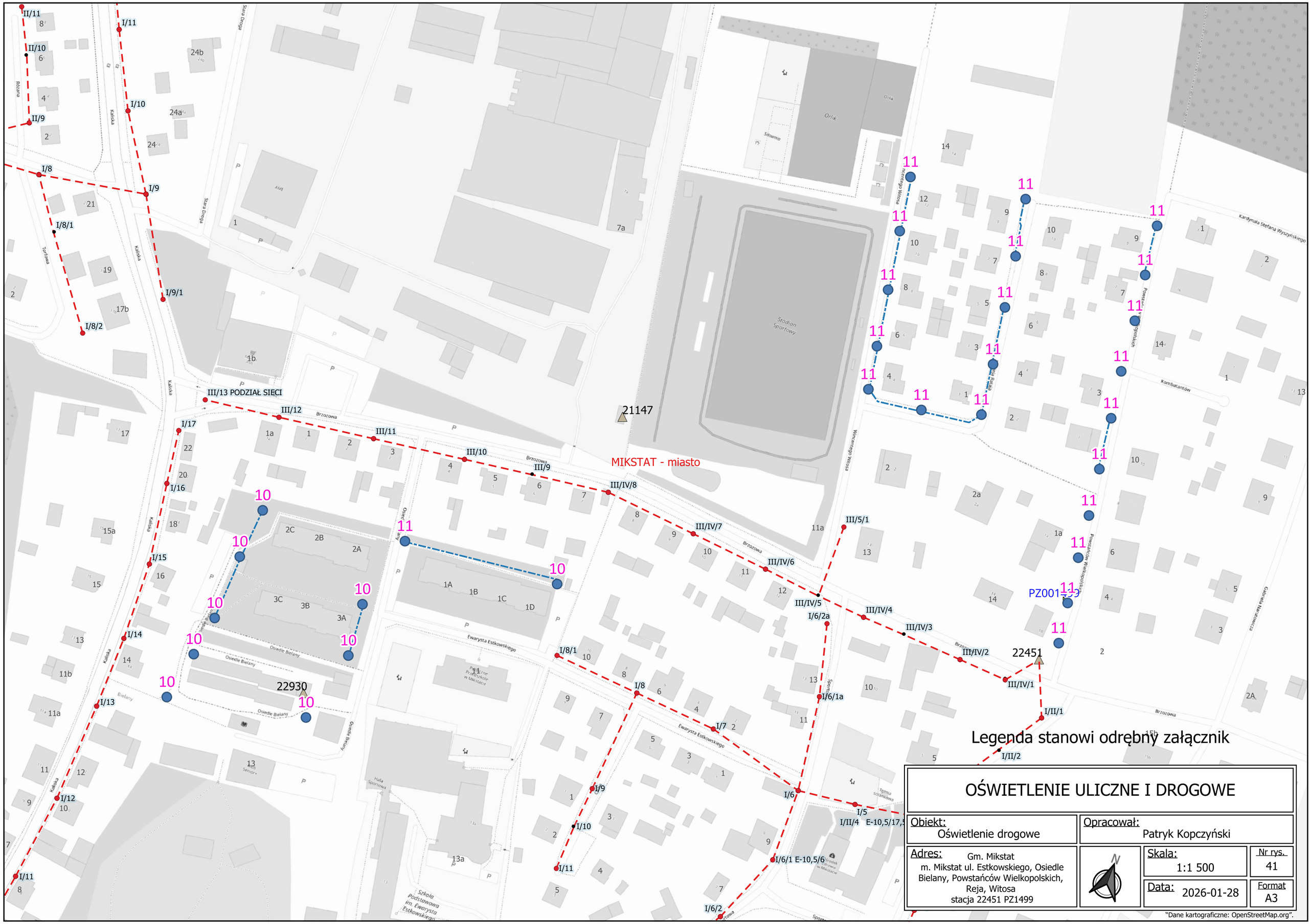

OŚWIETLENIE ULICZNE I DROGOWE

Obiekt: Oświetlenie drogowe	Opracował: Patryk Kopczyński
Adres: Gm. Mikstat m. Mikstat ul. Estkowskiego, Osiedle Bielany, Powstańców Wielkopolskich, Reja, Witosa stacja 22451 PZ1499	Skala: 1:1 500
	Nr rys. 41
	Data: 2026-01-28
	Format A3

"Dane kartograficzne: OpenStreetMap.org".

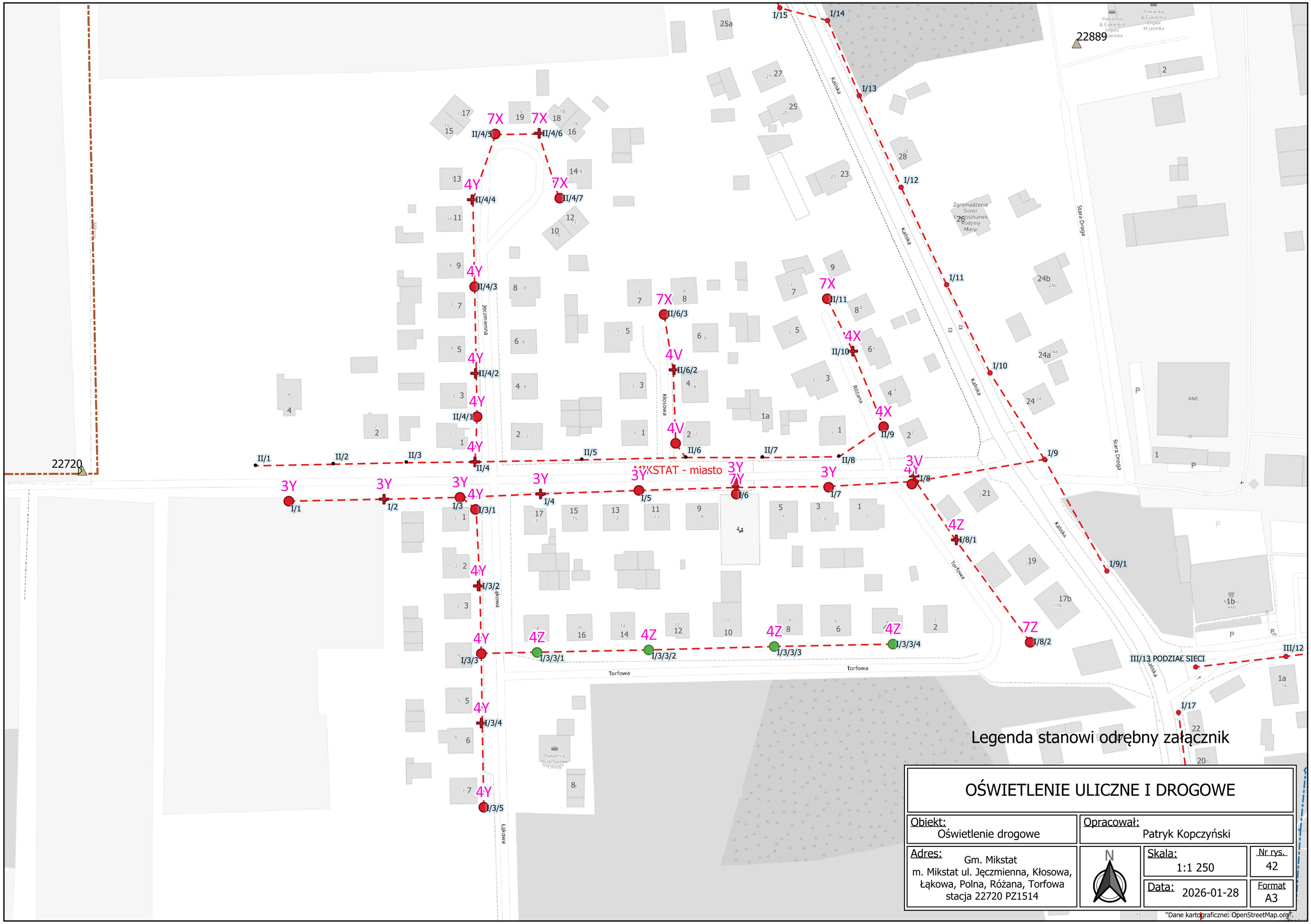

OŚWIETLENIE ULICZNE I DROGOWE

Obiekt: Oświetlenie drogowe	Opracował: Patryk Kopczyński
Adres: Gm. Mikstat m. Mikstat ul. Jęczmienna, Kłosowa, Łąkowa, Polna, Różana, Torfowa stacja 22720 PZ1514	Skala: 1:1 250
	Nr rys. 42
	Data: 2026-01-28
	Format A3

"Dane kartograficzne: OpenStreetMap.org".

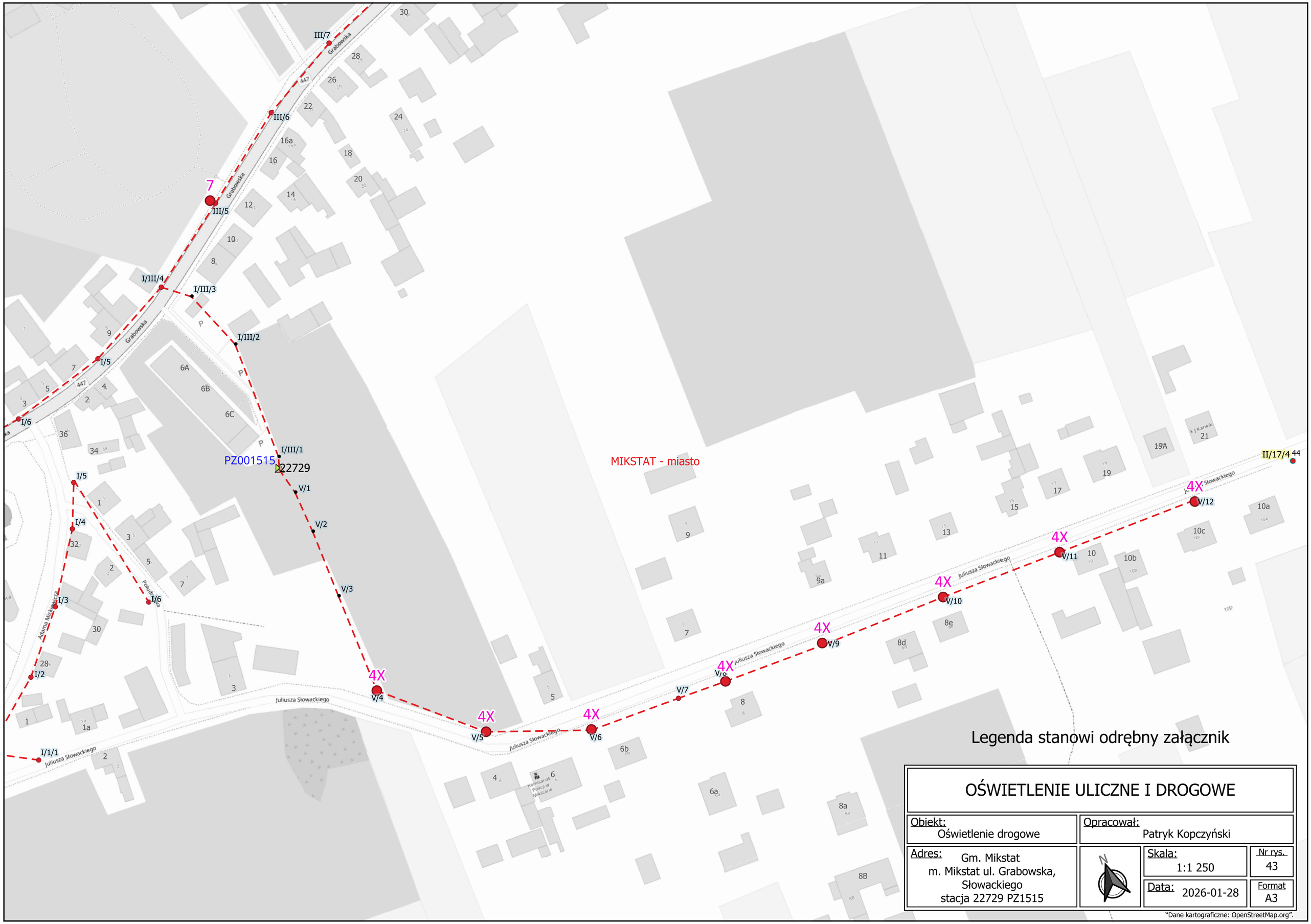

Legenda stanowi odrębny załącznik

OŚWIETLENIE ULICZNE I DROGOWE

Obiekt: Oświetlenie drogowe	Opracował: Patryk Kopczyński
Adres: Gm. Mikstat m. Mikstat ul. Grabowska, Słowackiego stacja 22729 PZ1515	Skala: 1:1 250
	Nr rys. 43
	Data: 2026-01-28
	Format A3

"Dane kartograficzne: OpenStreetMap.org".

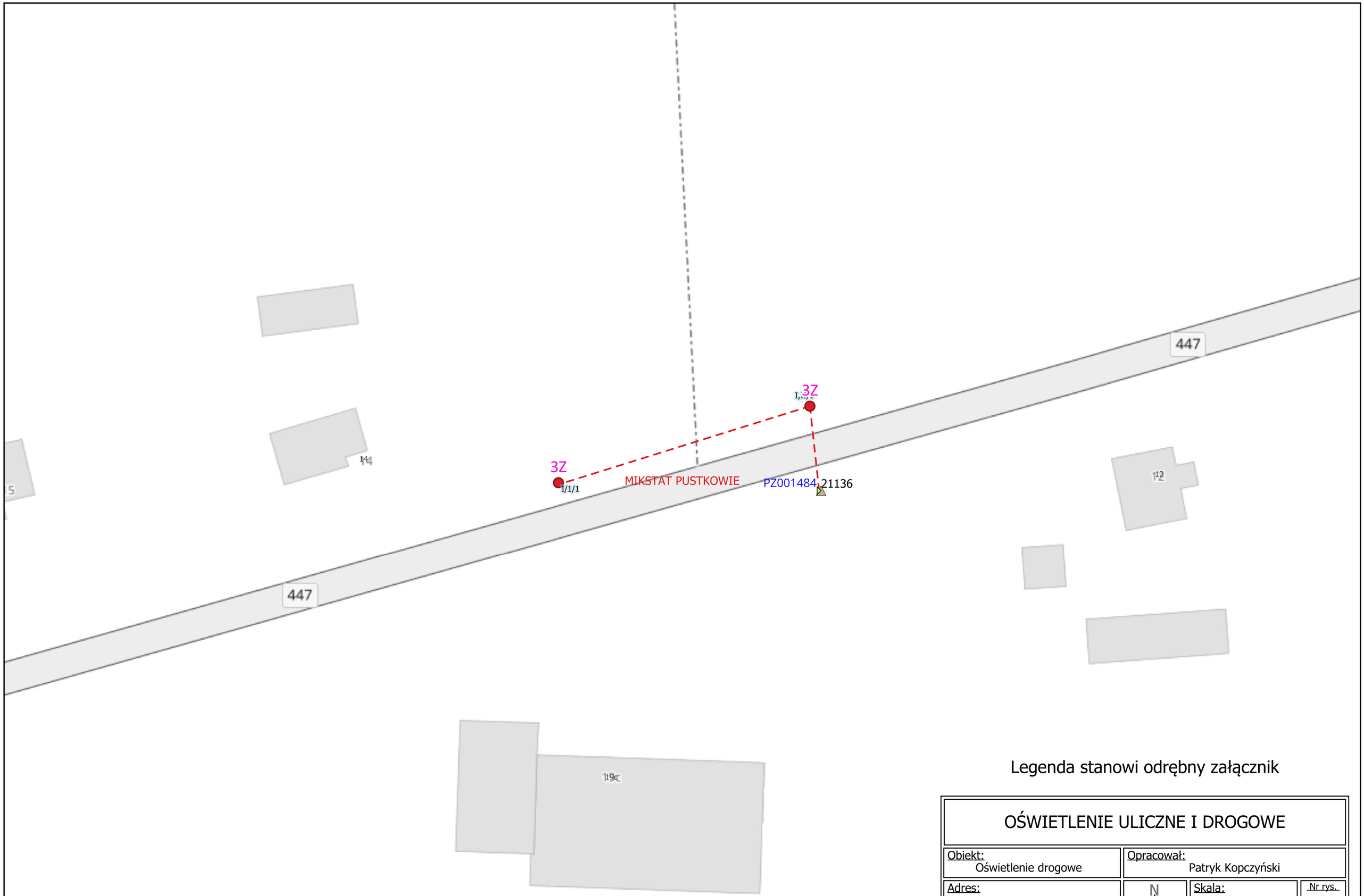

Legenda stanowi odrębny załącznik

OŚWIETLENIE ULICZNE I DROGOWE			
Obiekt: Oświetlenie drogowe	Opracował: Patryk Kopczyński		
Adres: Gm. Mikstat m. Mikstat-Pustkowie stacja 21136 PZ1484	N	Skala: 1:500	Nr rys. 44
		Data: 2026-01-28	Format A3

"Dane kartograficzne: OpenStreetMap.org".

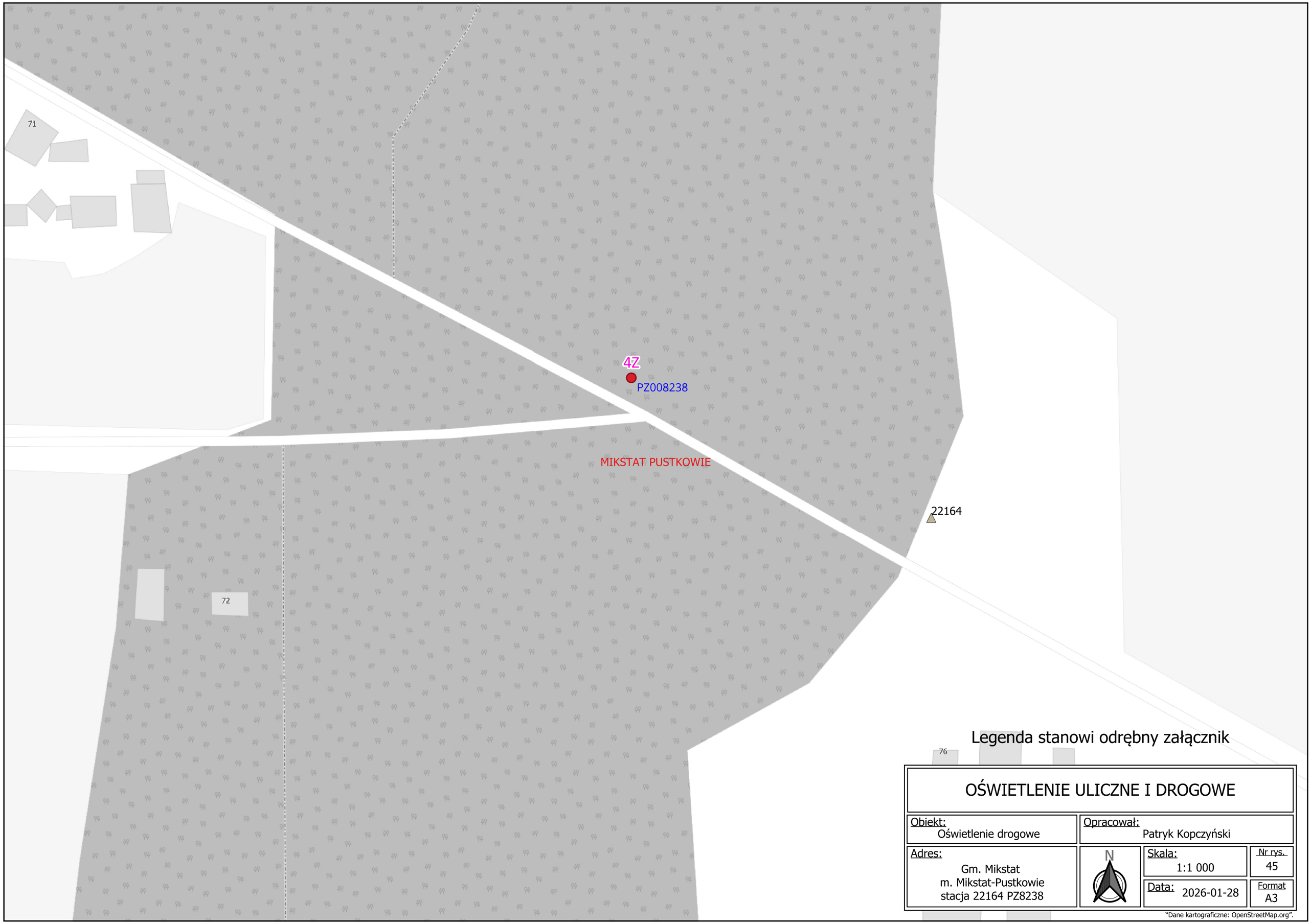
71
4Z
PZ008238
MIKSTAT PUSTKOWIE
22164
72
76
Legenda stanowi odrębny załącznik
OŚWIETLENIE ULICZNE I DROGOWE
Objekt:
Oświetlenie drogowe
Opracował:
Patryk Kopczyński
Adres:
Gm. Mikstat
m. Mikstat-Pustkowie
stacja 22164 PZ8238
N
Skala:
1:1 000
Nr rys.
45
Data:
2026-01-28
Format
A3
"Dane kartograficzne: OpenStreetMap.org".

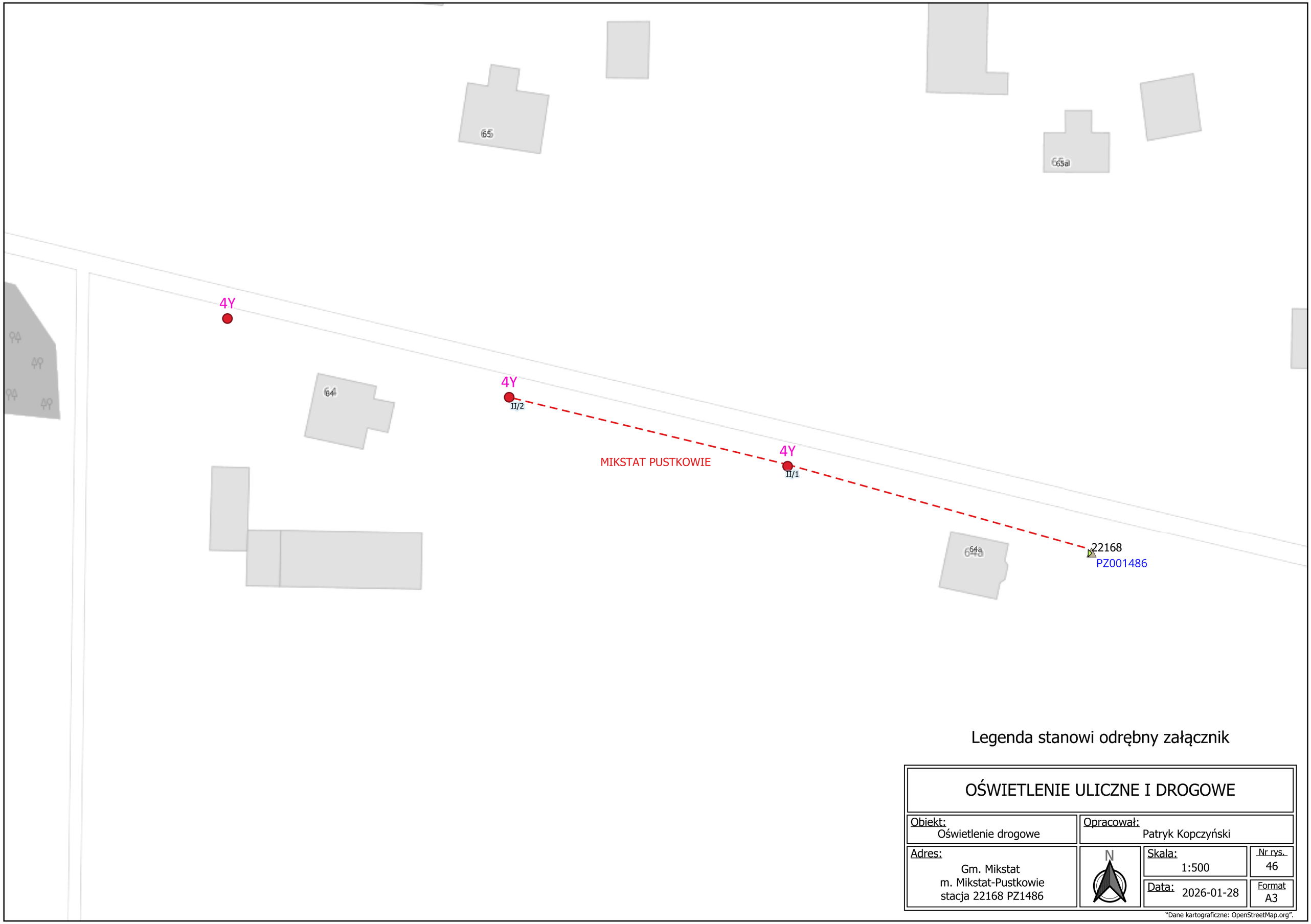

Legenda stanowi odrębny załącznik

OŚWIETLENIE ULICZNE I DROGOWE

Obiekt: Oświetlenie drogowe	Opracował: Patryk Kopczyński
Adres: Gm. Mikstat m. Mikstat-Pustkowie stacja 22168 PZ1486	N
Skala: 1:500	Nr rys. 46
Data: 2026-01-28	Format A3

"Dane kartograficzne: OpenStreetMap.org".

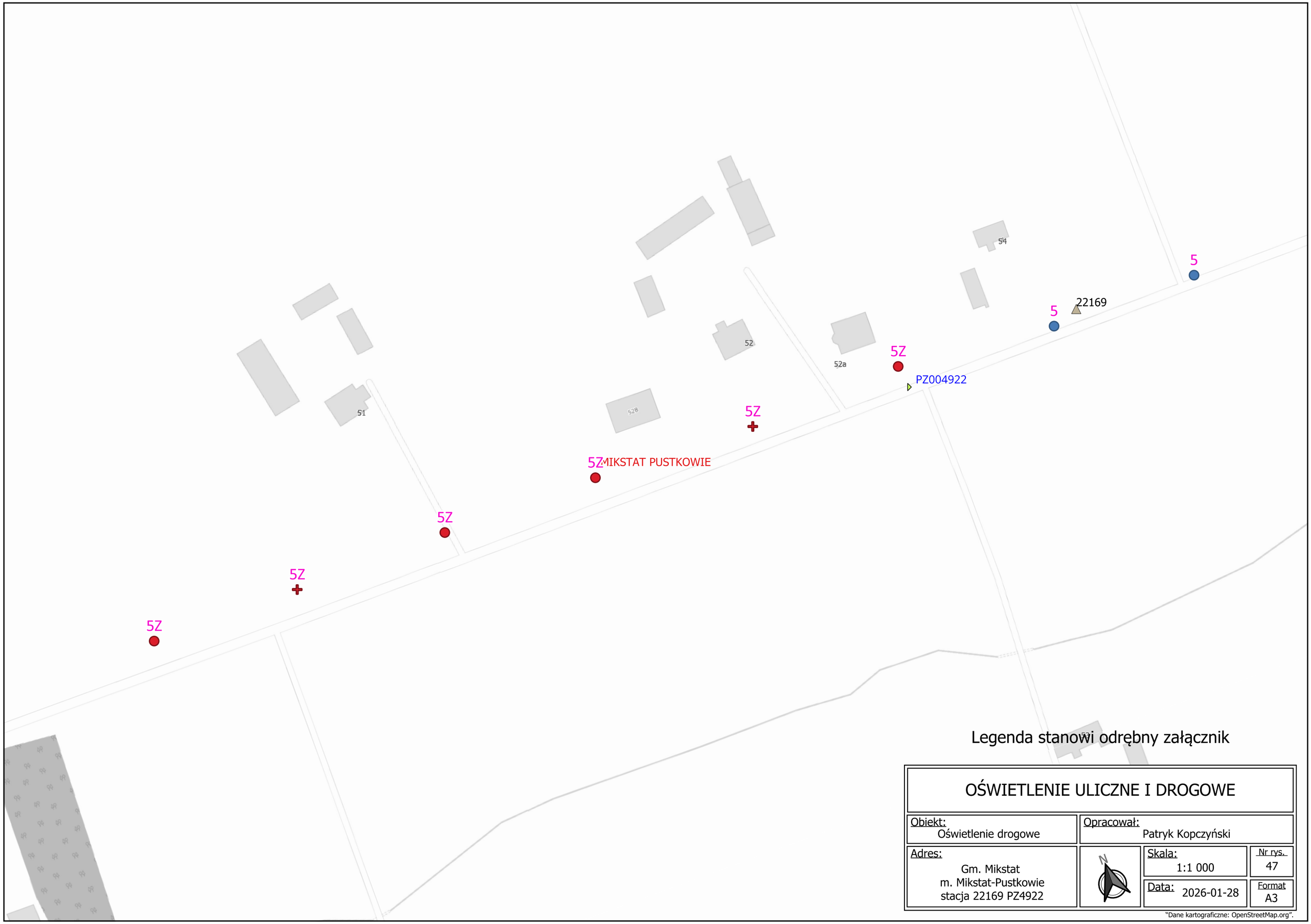
5
22169
5
54
52
52a
5Z
PZ004922
51
528
5Z
5Z
MIKSTAT PUSTKOWIE
5Z
5Z
5Z
Legenda stanowi odrębny załącznik
OŚWIETLENIE ULICZNE I DROGOWE
Obiekt:
Oświetlenie drogowe
Opracował:
Patryk Kopczyński
Adres:
Gm. Mikstat
m. Mikstat-Pustkowie
stacja 22169 PZ4922
N
Skala:
1:1 000
Nr rys.
47
Data:
2026-01-28
Format
A3
"Dane kartograficzne: OpenStreetMap.org".

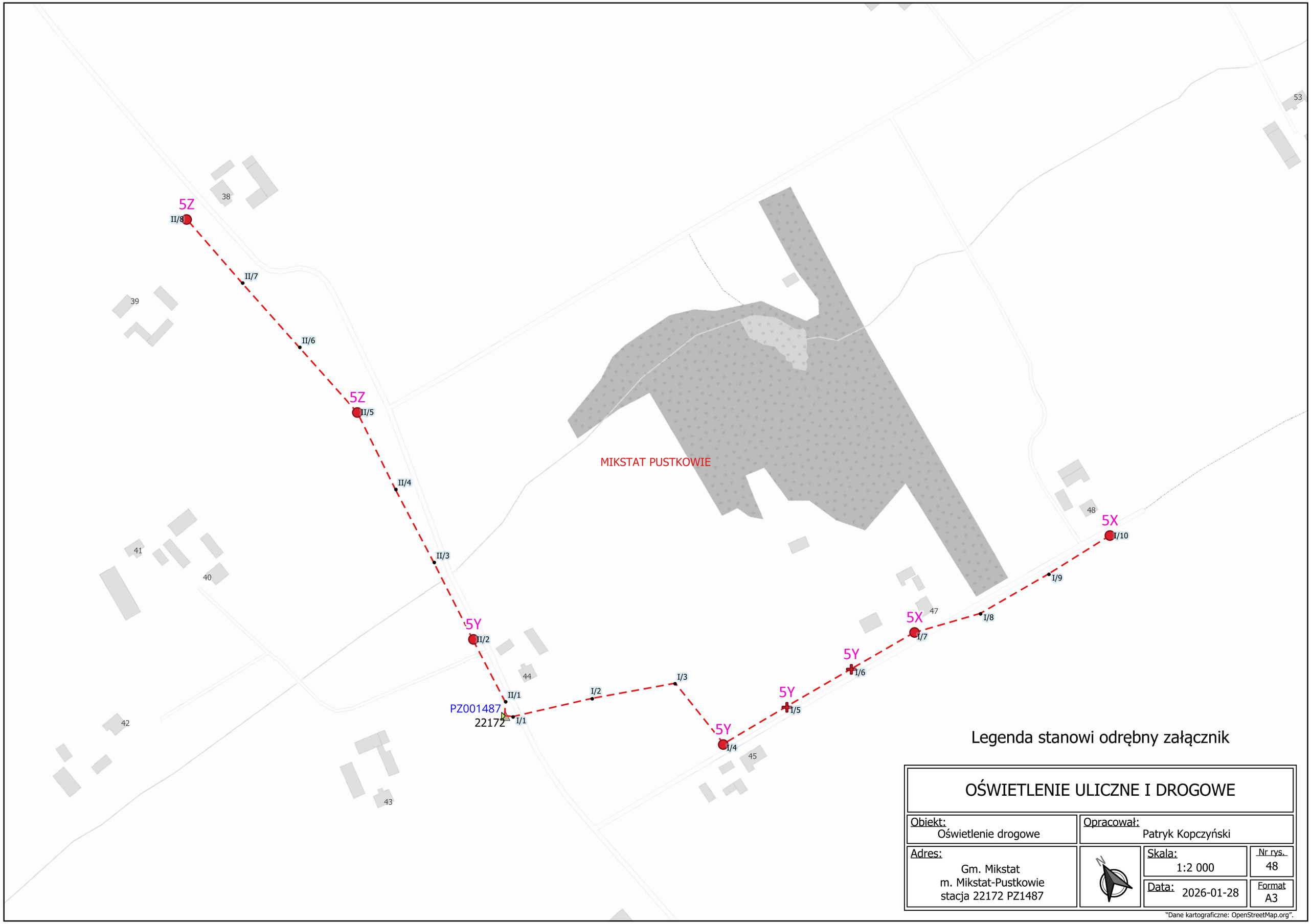
5Z
II/8
II/7
II/6
5Z
II/5
II/4
II/3
5Y
II/2
II/1
PZ001487
22172
I/1
I/2
I/3
5Y
I/4
5Y
I/5
5Y
I/6
5X
I/7
I/8
I/9
5X
I/10
MIKSTAT PUSTKOWIE
38
39
40
41
42
43
44
45
47
48
53
Legenda stanowi odrębny załącznik
OŚWIETLENIE ULICZNE I DROGOWE
Obiekt:
Oświetlenie drogowe
Opracował:
Patryk Kopczyński
Adres:
Gm. Mikstat
m. Mikstat-Pustkowie
stacja 22172 PZ1487
N
Skala:
1:2 000
Nr rys.
48
Data:
2026-01-28
Format
A3
"Dane kartograficzne: OpenStreetMap.org".

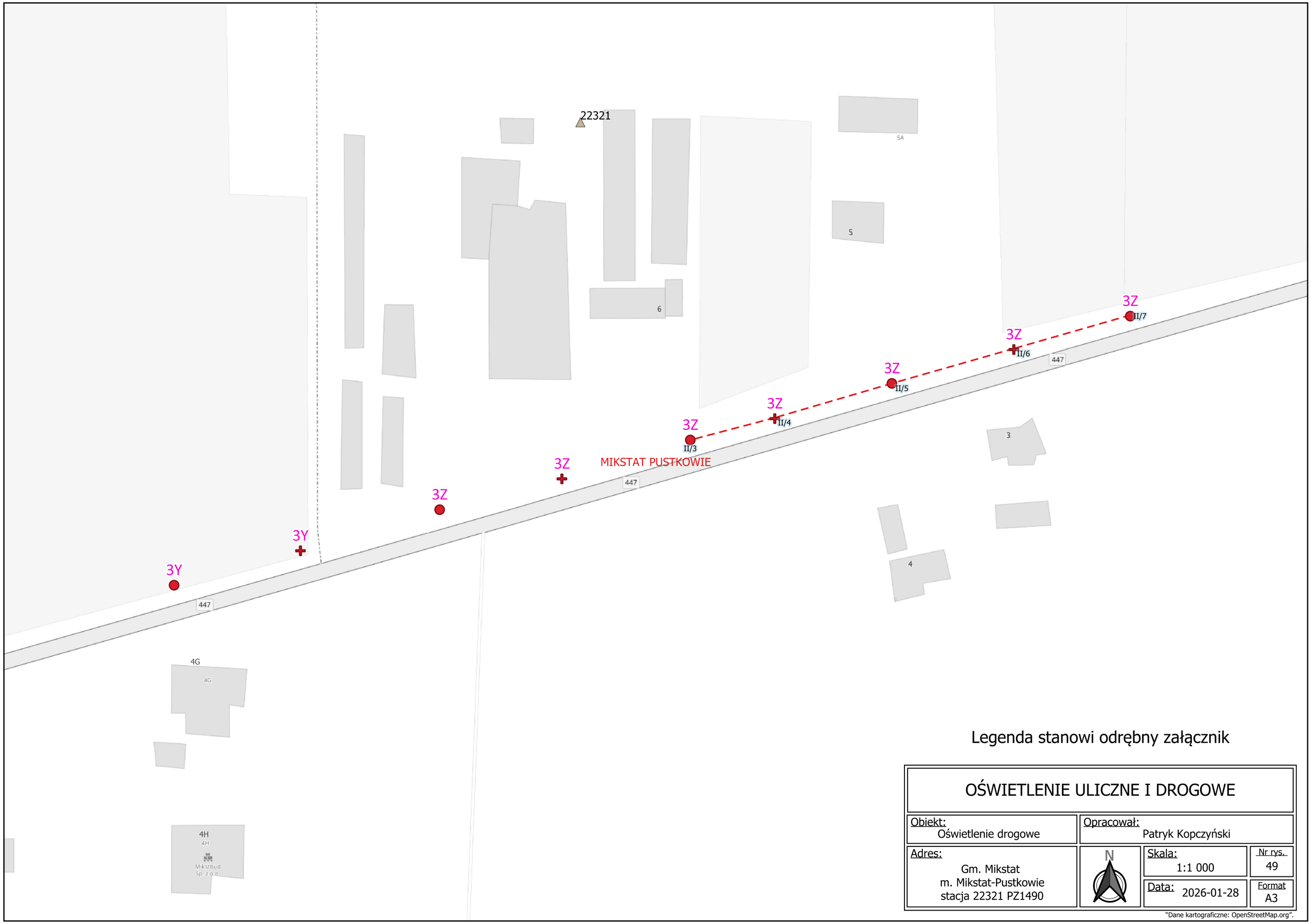

Legenda stanowi odrębny załącznik

OŚWIETLENIE ULICZNE I DROGOWE

Objekt: Oświetlenie drogowe	Opracował: Patryk Kopczyński		
Adres: Gm. Mikstat m. Mikstat-Pustkowie stacja 22321 PZ1490	N	Skala: 1:1 000	Nr rys. 49
		Data: 2026-01-28	Format A3

"Dane kartograficzne: OpenStreetMap.org".

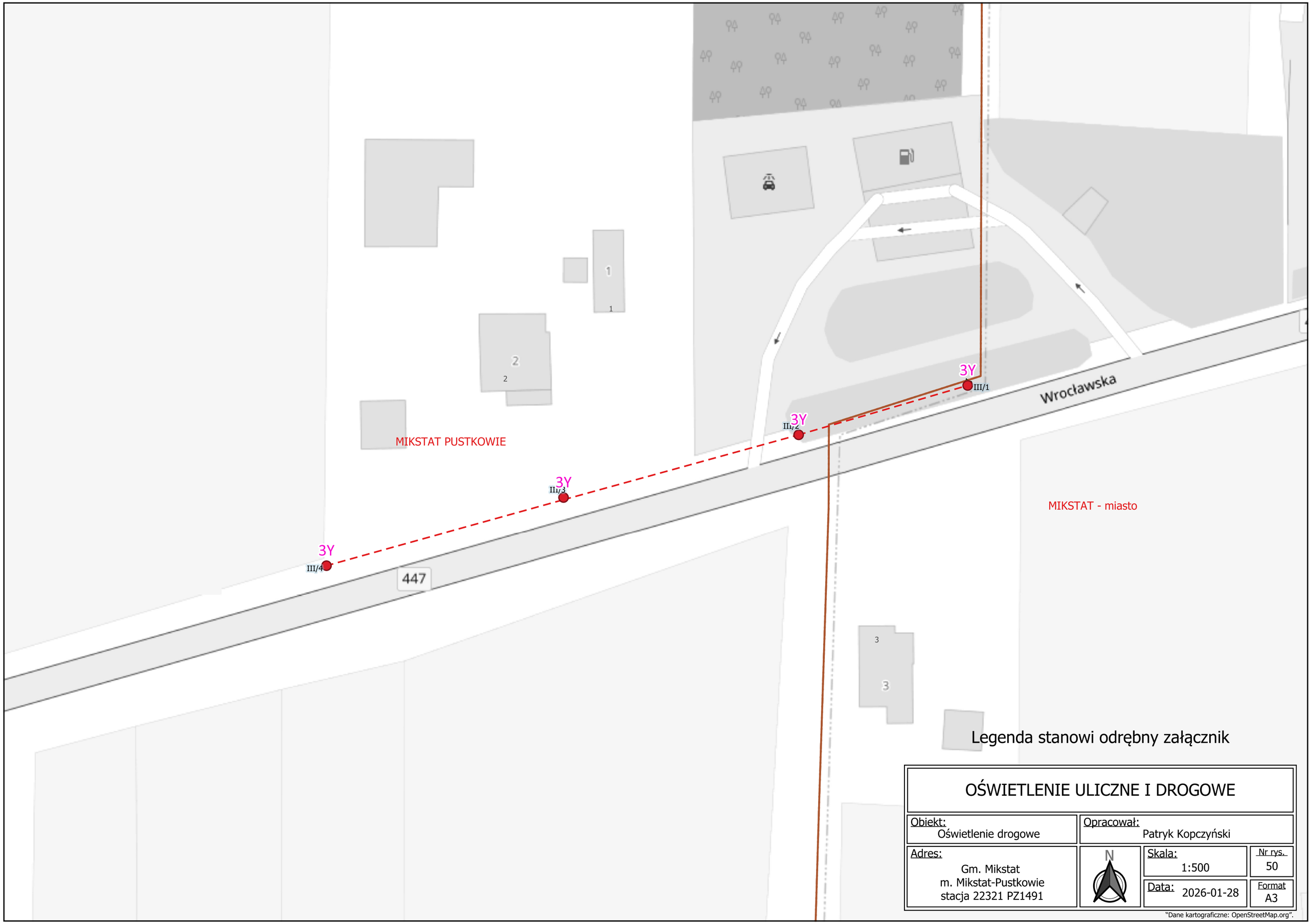
MIKSTAT PUSTKOWIE
MIKSTAT - miasto
Wrocławska
447
3Y
III/1
3Y
III/2
3Y
III/3
3Y
III/4
1
2
3
Legenda stanowi odrębny załącznik
OŚWIETLENIE ULICZNE I DROGOWE
Obiekt:
Oświetlenie drogowe
Opracował:
Patryk Kopczyński
Adres:
Gm. Mikstat
m. Mikstat-Pustkowie
stacja 22321 PZ1491
N
Skala:
1:500
Nr rys.
50
Data:
2026-01-28
Format
A3
"Dane kartograficzne: OpenStreetMap.org".

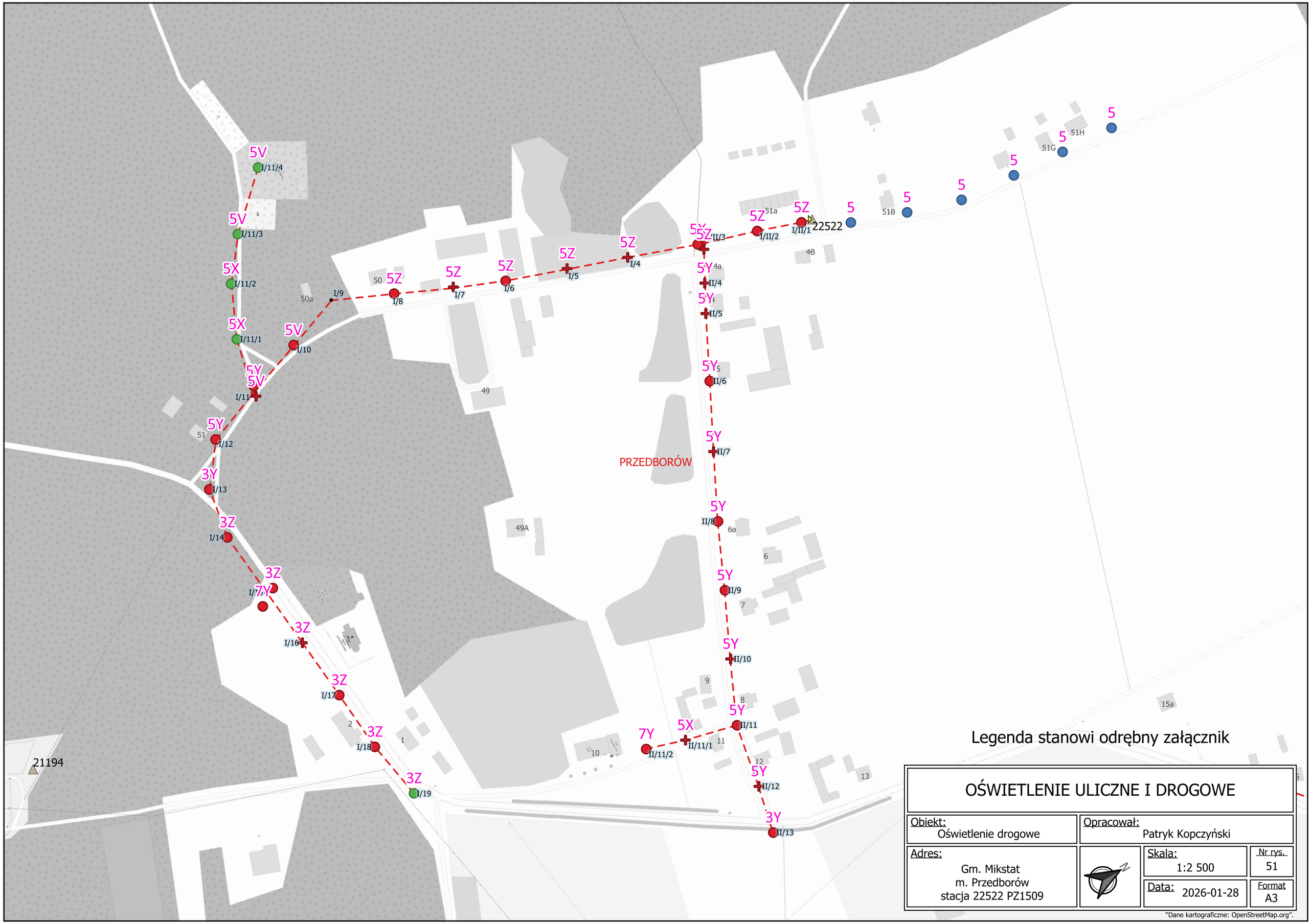

Legenda stanowi odrębny załącznik

OŚWIETLENIE ULICZNE I DROGOWE

Obiekt: Oświetlenie drogowe	Opracował: Patryk Kopczyński
Adres: Gm. Mikstat m. Przedborów stacja 22522 PZ1509	Skala: 1:2 500 · Nr rys. 51 · Data: 2026-01-28 · Format A3

"Dane kartograficzne: OpenStreetMap.org".

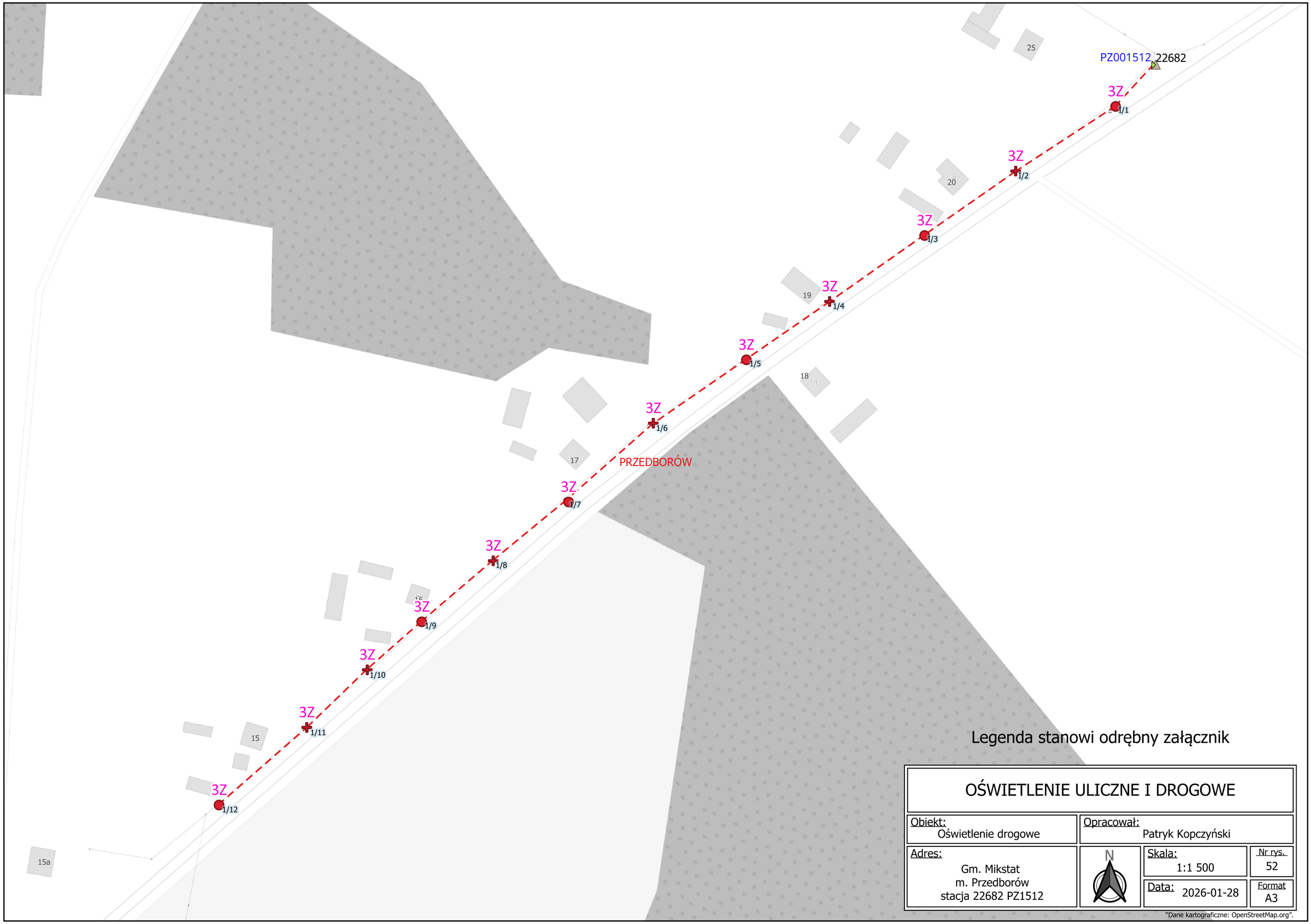
PZ001512 22682
3Z
1/1
3Z
1/2
3Z
1/3
3Z
1/4
3Z
1/5
3Z
1/6
3Z
1/7
3Z
1/8
3Z
1/9
3Z
1/10
3Z
1/11
3Z
1/12
PRZEDBORÓW
25
20
19
18
17
15
15a
Legenda stanowi odrębny załącznik
OŚWIETLENIE ULICZNE I DROGOWE
Obiekt:
Oświetlenie drogowe
Opracował:
Patryk Kopczyński
Adres:
Gm. Mikstat
m. Przedborów
stacja 22682 PZ1512
N
Skala:
1:1 500
Nr rys.
52
Data:
2026-01-28
Format
A3
"Dane kartograficzne: OpenStreetMap.org".

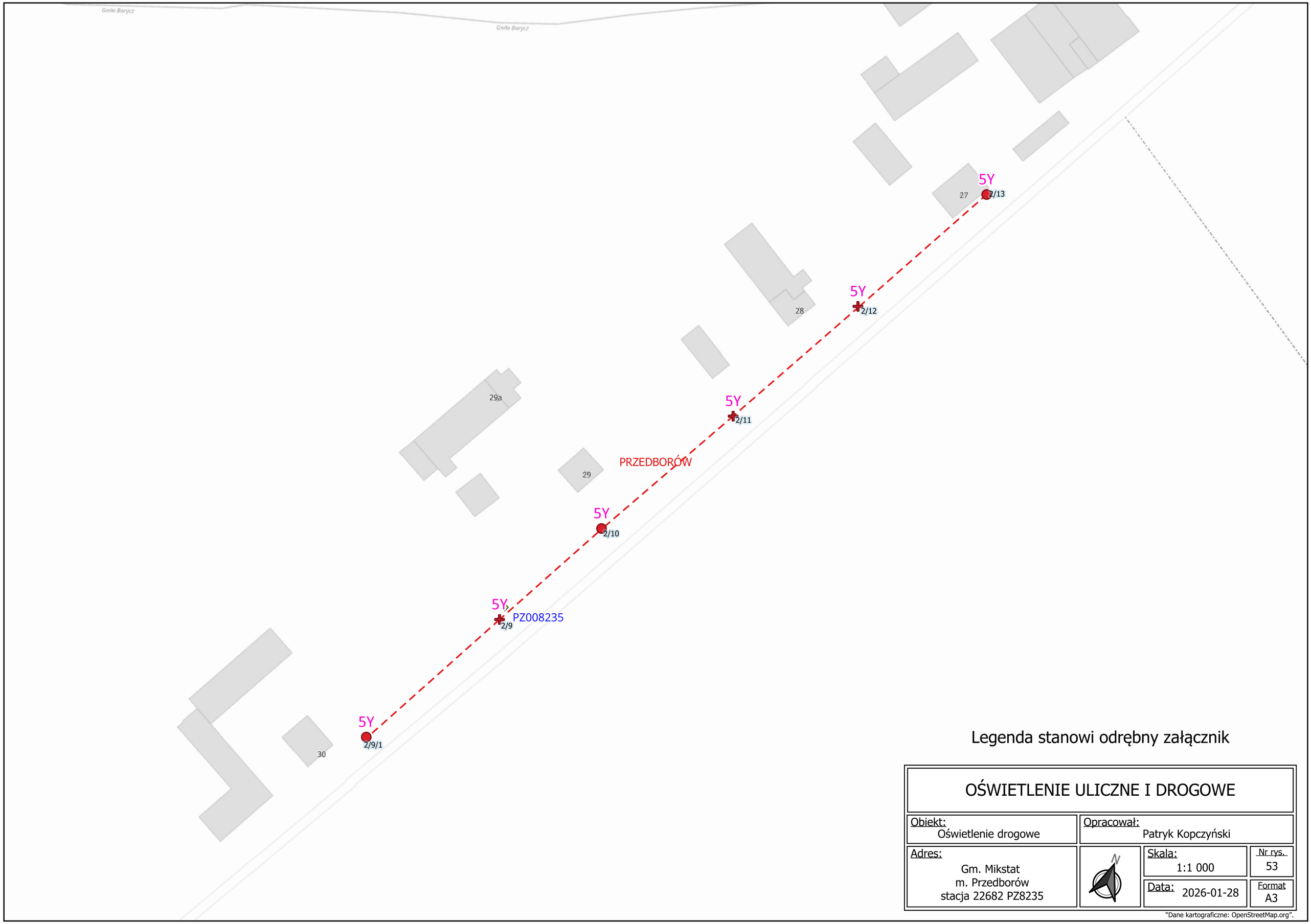

Legenda stanowi odrębny załącznik

OŚWIETLENIE ULICZNE I DROGOWE			
Obiekt: Oświetlenie drogowe	Opracował: Patryk Kopczyński		
Adres: Gm. Mikstat m. Przedborów stacja 22682 PZ8235	N	Skala: 1:1 000	Nr rys. 53
		Data: 2026-01-28	Format A3

"Dane kartograficzne: OpenStreetMap.org".

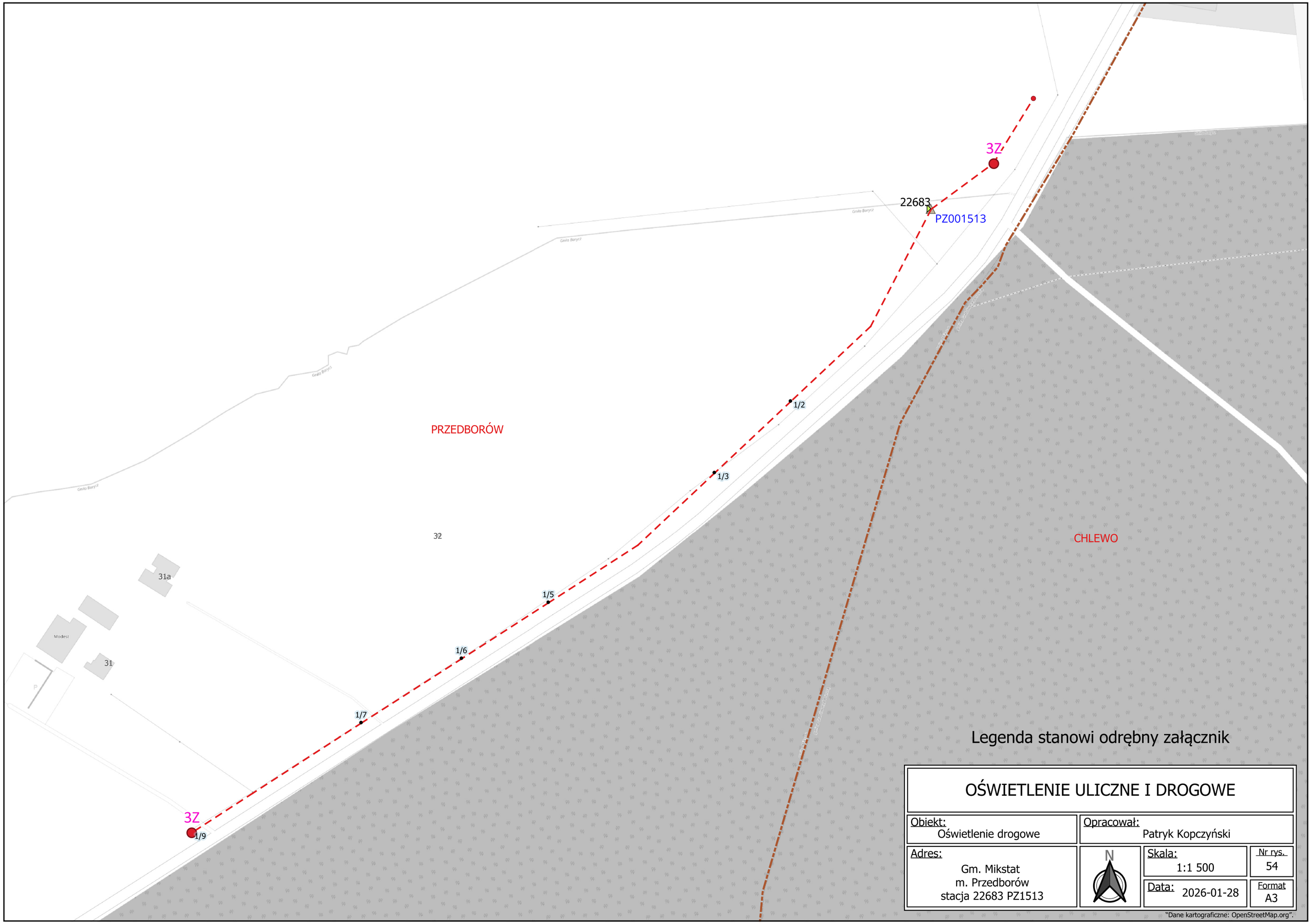
3Z
22683
PZ001513
1/2
1/3
PRZEDBORÓW
32
CHLEWO
31a
1/5
Modest
1/6
31
1/7
3Z
1/9
Legenda stanowi odrębny załącznik
OŚWIETLENIE ULICZNE I DROGOWE
Obiekt:
Oświetlenie drogowe
Opracował:
Patryk Kopczyński
Adres:
Gm. Mikstat
m. Przedborów
stacja 22683 PZ1513
N
Skala:
1:1 500
Nr rys.
54
Data:
2026-01-28
Format
A3
"Dane kartograficzne: OpenStreetMap.org".